

ДЕРЖАВНИЙ АРХІВ
Тернопільської області

Тернопільська повітова
фінансова дирекція
Галицького повітництва

Фонд № 146
Опис № 1

Директор департаменту
 Тернопільської області
Сергій В. Іванович

ФОНД № 146
 ОПИС № 1
 Справа постанови встановлення
 на 1826-1912, рр.
 1937, 1939

ТЕРНОПІЛЬСЬКА ПОВІТОВА ФІНАНСОВА ДИРЕКЦІЯ
 ГАЛИЦЬКОГО НАМІСНИЦТВА

ФОНД № 146
 ОПИС № 1
 1826-1912, рр.
 1937, 1939

№	Додаток	Зміст	Кількість	Всього
1	1	Том, в. 1-й	1826-1912	1
2	2	Том, в. 2-й	1826-1912	2
3	3	Том, в. 3-й	1826-1912	3
4	4	Том, в. 4-й	1826-1912	4
5	5	Том, в. 5-й	1826-1912	5
6	6	Том, в. 6-й	1826-1912	6
7	7	Том, в. 7-й	1826-1912	7
8	8	Том, в. 8-й	1826-1912	8
9	9	Том, в. 9-й	1826-1912	9
10	10	Том, в. 10-й	1826-1912	10
11	11	Том, в. 11-й	1826-1912	11
12	12	Том, в. 12-й	1826-1912	12
13	13	Том, в. 13-й	1826-1912	13
14	14	Том, в. 14-й	1826-1912	14
15	15	Том, в. 15-й	1826-1912	15
16	16	Том, в. 16-й	1826-1912	16
17	17	Том, в. 17-й	1826-1912	17
18	18	Том, в. 18-й	1826-1912	18
19	19	Том, в. 19-й	1826-1912	19
20	20	Том, в. 20-й	1826-1912	20

ЗАТВЕРДЖУЮ

Директор держархіву

Тернопільської області

Сиргас Б.Хаварівський

ФОНД № I46

ОПИС № I

Справ постійного зберігання

за 1826-1912, роки

1937, 1939

№ /п/	Індекс /опису	Індекс /справи	Заголовок справи	Крайні дати	К-сть аркушів	Примітки
1	2	3	4	5	6	7

БЕРЕЖАНСЬКИЙ ПОВІТ

3	324		Кадастрова карта с.Августівка	1850 /з 1846/	6	
3	2		Теж, с.Баранівка	1850 /з 1846/	4	
2	I		Теж, м.Бережани з місцевостями: сс.Містечко, Сільце, Адамівка	1846	53	
3	I		Теж, м.Бережани з місцевостями: сс.Адамівка, Хатки, Містечко, Сільце	1850 /з 1846/	10	
2	92		Теж, с.Бишки	1846	35	
3	326		Теж, с.Бишки	1851 /з 1846/	8	
2	2		Теж, с.Біще з місцевістю с.Двірці	1845, 1879	27	
3	3		Теж, с.Біще	1850 /з 1845/	6	

1	2	3	4	5	6	7
9	2	91	Кадастрова карта с. Будилів	1846		52
10	3	325	Теж, с.Будилів	1850 /з 1846/		11
11	2	3	Теж, с.Вербів	1846		59
12	3	4	Теж, с.Вербів	1846		20
13	3	329	Теж, с.Вибудів	1851 /з 1846/		9
14	3	327	Теж, с.Вікторівка	1846 /з 1829/		3
15	2	93	Теж, с.Вікторівка	1846		19
16	3	6	Теж, с.Вікторівка	1851		3
17	2	4	Теж, с.Вільховець	1846		39
18	3	5	Теж, с.Вільховець	1850 /з 1845/		8
19	3	330	Теж, с.Геленки	без дати		5
20	2	5	Теж, с.Гиновичі	1846		29
21	3	7	Теж, с.Гиновичі	1846		8
22	3	331	Теж, с.Глинна	1846		12
23	2	95	Теж, с.Глинна	1877		35
24	2	6	Теж, с.Двірці	1845		11
25	3	8	Теж, с.Двірці	1850 /з 1845 /		3

1	2	3	4	5	6	7
26	3	334	Кадастрова карта с.Дибще	I850 /з I846/	6	
27	3	332	Теж, с. Дмухівці	I850 /з I846/	9	
28	1	I-I7	Теж, с. Дмухівці	I904, I906 /з I846/	4I	
29	2	I50	Теж, с. Дрищів	I846	54	
30	2	I02	Теж, с. Дрищів	I846	8	
31	3	9	Теж, с. Дрищів	I850 /з I846/	8	
32	2	7a	Теж, с. Жуків	I846	2I	
33	3	I0	Теж, с. Жуків	I850 /з I846/	6	
34	3	345	Теж, с.Золота Слобода	I86I /з I846/	I5	
35	2	97	Теж, с. Золочівка	I846	23	
36	3	335	Теж, с. Золочівка	I850 /з I846/	4	
37	2	I00	Теж, с. Кальне	I846	36	
38	2	I00a	Теж, с. Кальне	I850 /з I846/	7	
39	3	338	Теж, с. Каплинці	I846	5	
40	2	98	Теж, с. Козівка	I846	42	
4I	3	336	Теж, с. Козова	I850 /з I846/	I9	

1	2	3	4	5	6	7
42	3	337	Кадастрова карта с. Конюхи	1850 /з 1846/	22	
43	2	99	Теж, с. Конюхи	1877	97	
44	3	II	Теж, с. Комарівка	1850 /з 1846/	5	
45	2	9	Теж, с. Котів	1846	39	
46	3	I2	Теж, с. Котів	1850 /з 1846/	8	
47	3	278	Теж, с. Красна	1850 / з 1846/	4	
48	2	8	Теж, с. Краснопуца	1845	12	
49	3	I4	Теж, с. Краснопуца	1850 /з 1845/	2	
50	2	IOI	Теж, с. Криве	1846	53	
5I	3	339	Теж, с. Криве	1850 /з 1846/	IO	
52	2	II	Теж, с. Куропатники	1846	67	
53	3	I5	Теж, с. Куропатники	1850 /з 1846/	I5	
54	2	IO	Теж, с. Куряни	1846	4I	
55	3	I6	Теж, с. Куряни	1850 / з 1846/	I6	
56	2	I4	Теж, с. Лалшин	1846	27	

1	2	3	4	5	6	7
57	3	17	Кадастрова карта с. Лапшин	I850 /з I846/	I6	
58	2	13	Теж, с. Лісники	I846, I895	56	
59	3	18	Теж, с. Лісники	I850 /з I846/	10	
60	2	12	Теж, с. Літятин	I846	34	
61	2	103	Теж, с. Медова	I846	28	
62	3	341	Теж, с. Медова	I846	7	
63	3	19	Теж, с. Мечищів	I851 /з I846/	14	
64	2	16	Теж, с. Надорожнів	I846	34	
65	3	21	Теж, с. Надорожнів	I850 /з I846/	7	
66	2	15	Теж, с. Нараїв	I846	107	
67	3	20	Теж, с. Нараїв	I850 /з I846/	25	
68	3	22	Теж, с. Носів	I851 /з I846/	4	
69	3	24	Теж, с. Підвисоке	I850 /з I846/	7	
70	3	342	Теж, с. Плавуча Велика	I850 /з I846/	11	
71	2	105	Теж, с. Плавуча Велика	I876	56	

1	2	3	4	5	6	7
72	2	104	Кадастрова карта с. Плавуча Мала	1846		34
73	3	340	Теж, с. Плавуча Мала	1850 /з 1846/		8
74	2	18	Теж, с. Пліхів	1877		29
75	3	26	Теж, с. Пліхів	без дати		5
76	2	106	Теж, с. Плотича	1846		48
77	3	343	Теж, с. Плотича	1850 /з 1846/		12
78	3	27	Теж, с. Поручин	без дати		1
79	2	17	Теж, с. Посухів	1846		32
80	3	23	Теж, с. Посухів	1846		10
81	3	28	Теж, с. Посухів	1850 /з 1845/		6
82	3	344	Теж, с. Потік	1851 /з 1846/		9
83	3	29	Теж, Поточани	1845		5
84	3	25	Теж, с. Потутори	без дати		7
85	1	19	Теж, с. Рекшин	1845		26
86	3	31	Теж, с. Рекшин	1850 /з 1845/		6
87	2	21	Теж, с. Рибники	1846		33
88	3	30	Теж, с. Рибники	1850 /з 1846/		7

I!	2	3	4	5	6	7
89	2	20	Кадастрова карта с. Рогачин	1846, 1879		52
90	3	32	Теж, с. Рогачин	1850 /з 1846/		12
91	2	23	Теж, с. Саранчуки з місцевістю с.Базниківка	1846		65
92	3	33	Теж, с. Саранчуки з місцевостями: сс.Базниківка, Нова Гребля	1850 /з 1846/		15
93	2	22	Теж, с. Стриганці	1846		29
94	3	34	Теж, с. Стриганці	1851 /з 1846/		6
95	2	107	Теж, с. Теофіпілка	1846		31
96	3	346	Теж, с. Теофіпілка	1851 /з 1846/		5
97	3	35	Теж, с. Тростянець	1850 /з 1846/		11
98	3	36	Теж, с. Урмань	1850 /з 1846/		7
99	2	25	Теж, с. Урмань	1877, 1910		38
100	3	348	Теж, с. Хоробрів	1846		3
101	3	347	Теж, с. Хоростець	1850 /з 1846/		4
102	3	350	Теж, с. Ценів	1850 /з 1846/		17

I	2	3	4	5	6	7
I03	3	349	Кадастрова карта с. Цицори	I85I /з I846/	2	
I04	2	26	Теж, с. Шибалин	I846	55	
I05	3	37	Теж, с. Шибалин	I850 /з I846/	I2	
I06	3	38	Теж, с. Шумляни	I850 /з I846/	3	
I07	2	27	Карта лісів громад Бережанського повіту	без дати	I2	
			<u>БОРЩІВСЬКИЙ</u>	<u>ПОВІТ</u>		
I08	3	79	Кадастрова карта с. Бабинці	I860 /з I826/	10	
I09	3	385	Теж, с. Бабинці (с.Урожайне)	I860 /з I826/	3	
I10	3	480	Теж, с. Бережанка з місцевістю с. Гуштинка	I826	11	
I11	2	I58	Теж, с. Білівці	I858	32	
I12	3	387	Теж, с. Білівці	I860 /з I826/	7	
I13	2	37	Теж, с. Більче	I826	83	
I14	3	80	Теж, с. Більче	I826	23	
I15	2	I56	Теж, с. Боришківці з місцевістю с. Вигода	I858 /з I826/	66	
I16	3	386	Теж, с. Боришківці	I860 /з I826/	8	

I	2	3	4	5	6	7
II7	2	I56a	Кадастрова карта м. Борщів	I824		4
II8	3	476	Теж, с. Бурдяківці	I862 /з I827/		10
II9	3	477	Теж, с. Вербівка з місцевістю с. Залуччя	I826		12
I20	3	482	Теж, с. Вербівка	I863 /з I826/		6
I21	2	38	Теж, с. Верхняківці	I826		28
I22	3	55I	Теж, с. Верхняківці	I826, I907 /з I826/		8
I23	3	8I	Теж, с. Висічка	I862 /з I826/		5
I24	3	388	Теж, с. Вільховець	I850 /з I846/		6
I25	2	39	Теж, с. Вовківці	I826		35
I26	3	389	Теж, с. Вовківці	I860 /з I826/		8
I27	3	82	Теж, с. Вовківці	I862 /з I826/		12
I28	2	I59	Теж, с. Гермаківка	I858		56
I29	3	390	Теж, с. Гермаківка	I860 /з I826/		12
I30	3	83	Теж, с. Глибочок	без дати		15
I3I	2	I60	Теж, с. Горошова	I858, I876 /з I826/		132

I	2	3	4	5	6	7
I32	3	391	Кадастрова карта с. Горошова	I860 /з I826/		10
I33	3	479	Теж, с. Гуштин	I862 /з I827/		5
I34	3	478	Теж, с. Гуштинка	I862 /з I826/		4
I35	2	145	Теж, с, Гуштинка	I862, I890 /з I826/		44
I36	2	161	Теж, с. Дзвенигород	I858 /з I826/		22
I37	3	393	Теж, с. Дзвенигород	I860 /з I826/		4
I38	3	392	Теж, с. Дзвинячка	I860 /з I826/		8
I39	3	481	Теж, с. Дубівка	I862 /з I827/		7
I40	3	485	Теж, с. Жилинці	I862 /з I827/		5
I41	3	395	Теж, с. Залісся	I860 /з I826/		7
I42	3	483	Теж, с. Залуччя	I863 /з I826/		4
I43	3	484	Теж, с, Збриж	I862 /з I827/		3
I44	2	189	Теж, с. Звіголь	I827, I877 /з I859/		42

I	2	3	4	5	6
I45	3	557	Кадастрова карта с. Звіголь	I886	3
I46	2	I65	Теж, с. Іване-Пусте	I826, I860, I892 /з I826/	68
I47	3	396	Теж, с. Іване-Пусте	I860 /з I826/	10
I48	3	486	Теж, с. Іванків	I856 /з I826/	21
I49	3	487	Теж, с. Козаччина	I862 /з I827/	7
I50	2	117	Теж, с. Королівка	I826	16
I51	3	86	Теж, с. Королівка	I904 /з I826/	10
I52	2	I71	Теж, с. Кривче та / сс. Кривче Горішне, Кривче Долішне /	I907 /з I826/	5
I53	2	I96	Теж, с. Кривче / с. Кривче Долішне /	I875	4
I54	3	87	Теж, с. Кривче / сс. Кривче Горішне, Кривче Долішне, / з місцевістю с. Сапогів	I826	35
I55	2	I62	Теж, с. Кудринці	I858 /з I826/	73
I56	2	I62a	Теж, с. Кудринці	I858	30
I57	3	406	Теж, с. Кудринці	I860 /з I826/	13

I	2	3	4	5	6	7
I58	2	I63	Кадастрова карта с. Латківці	I826, I858 /з I826/		45
I59	3	449	Теж, с. Латківці	I860 /з I826/		4
I60	3	488а	Теж, с. Лосяч	I86I /з I827/		I2
I6I	3	488	Теж, с. Лосяч	I859 /з I826/		5
I62	3	398	Теж, с. Мельниця	I860 /з I826/		I7
I63	3	399	Теж, с. Михайлівка	I860 /з I826/		4
I64	2	I64	Теж, с. Михалків	I858		32
I65	2	44	Теж, с. Мушкатівка	I829		40
I66	3	88	Теж, с. Мушкатівка	I86I /з I826/		9
I67	2	40	Теж, с. Мушкатівка	I874		44
I68	3	400	Теж, с. Нивра	I86I /з I826/		8
I69	2	62	Теж, с. Новосілка	I858, I878, I873		I3
I70	3	40I	Теж, с. Новосілка з місцевістю с. Млинівка	I860 /з I826/		7
I7I	2	I40а	Теж, с. Новосілка з місцевістю с. Млинівка	без дати		I

1	2	3	4	5	6	7
I72	3	489	Кадастрова карта с. Озеряни	1904 /з 1827/		II
I73	3	402	Теж, с. Окопи	без дати		4
I74	3	89	Теж, с. Олексинці	1826		II
I75	3	403	Теж, с. Панівці	1860 /з 1826/		I4
I76	2	146	Теж, с. Пилатківці	1827		46
I77	3	490	Теж, с. Пилатківці з місцевістю с. Грабівці	1861 /з 1827/		9
I78	2	41	Теж, с. Пищатинці	1826		8
I79	3	90	Теж, с. Пищатинці	1862 /з 1826/		9
I80	3	491	Теж, с. Підпилип"я	1862 /з 1826/		4
I81	2	43	Теж, с. Сапогів	1858, 1875		107
I82	2	143	Теж, м. Скала	1859		5
I83	3	492	Теж, м. Скала	1859, 1862 /з 1827/		12
I84	3	91	Теж, с. Сков"ятин	1861 /з 1826/		7
I85	3	494	Теж, с. Слобідка Турилецька	1862 /з 1826/		10
I86	2	42	Теж, с. Стрілківці	1826, 1859		38
I87	2	42а	Теж, с. Стрілківці	1883		4

I	2	3	4	5	6	7
188	3	495	Кадастрова карта с. Трійця	1856, 1907 /з 1826/		7
189	2	166	Теж, с. Трубочин	1858 /з 1826/		18
190	3	394	Теж, с. Трубочин	1860 /з 1826/		4
191	3	496	Теж, с. Турильче	1862 /з 1826/		10
192	3	405	Теж, с. Устя Єпископське	1860 /з 1826/		20
193	3	397	Теж, с. Худиківці	1908 /з 1826/		9
194	2	181	Теж, с. Худіївці	1826		21
195	3	92	Теж, с. Худіївці	1856 /з 1826/		7
196	3	110	Теж, с. Худіївці	1860 /з 1826/		5
197	3	497	Теж, с. Цигани	1862 /з 1827/		15
198	3	93	Теж, с. Шершенівка	1861 /з 1827/		8
199	3	93а	Теж, с. Шершенівка	1900 /з 1827/		4
200	3	94	Теж, с. Шишківці	1856 /з 1826/		8
201	2	115	Теж, с. Шупарка	1826		51
202	3	95	Теж, с. Шупарка	1863 /з 1826/		12

1	2	3	4	5	6	7
			<u>БУЧАЦЬКИЙ</u>	<u>ПОВІТ</u>		
203	3	369	Кадастрова карта с. Баранів	1851 /з 1847/		8
204	3	40	Теж, с. Барш з місцевістю с. Пужники	1851 /з 1847/		23
205	3	308	Теж, с. Берем"яни	1861 /з 1826/		11
206	3	370	Теж, с. Бобрівники	1851 /з 1847/		3
207	3	39	Теж, с. Бобулинці	1861 /з 1828/		13
208	3	309	Теж, с. Броварі	1861 /з 1852/		6
209	3	41	Теж, м. Бучач	без дати		6
210	2	81	Теж, с. Велеснів	1847		22
211	3	43	Теж, с. Верб"ятин	1847		8
212	3	383	Теж, с. Вістря	1847 /з 1828/		15
213	3	310	Теж, с. Губин	1851 /з 1847/		7
214	3	407	Теж, с. Гута Нова	1888		5
215	3	408	Теж, с. Гута Стара	1851, 1888 /з 1847/		4
216	3	44	Теж, с. Добреполе	1828		9
217	3	311	Теж, с. Дуліби	1861 /з 1827/		8

I	2	3	4	5	6	7
218	3	46	Кадастрова карта с. Жизномир	I85I /з I847/		I2
219	3	312	Теж, с. Жрибороди	I863 /з I826/		5
220	3	47	Теж, с. Журавинці	I85I /з I847/		4
221	3	371	Теж, с. Задарів	I85I /з I847/		9
222	3	372	Теж, с. Заліщики	I85I /з I847/		4
223	3	313	Теж, с. Заліщики Малі	I86I /з I852/		7
224	3	64	Теж, с. Звенигород	I85I /з I847/		4
225	3	48	Теж, с. Зелена	I85I /з I847/		5
226	3	317	Теж., с. Золотий Потік	I85I /з I847/		10
227	3	314	Теж, с. Зубрець	I847		I2
228	3	49	Теж, с. Зубрець	I85I /з I847/		10
229	3	51	Теж, с. Киданів	I86I /з I828/		10
230	3	374	Теж, с. Комарівка	I85I /з I847/		7
231	3	376	Теж, с. Коропець	I85I /з I847/		18

1	2	3	4	5	6	7
232	2	82	Кадастрова карта с. Коростятин	I847		28
233	3	377	Теж, с. Коростятин	I85I /з I847/		5
234	3	315	Теж, с. Костільники	I85I /з I847/		8
235	3	378	Теж, с. Красіїв	I85I /з I847/		4
236	3	50	Теж, с. Курдибанівка	I86I /з I828/		4
237	2	83	Теж, с. Лазарівка	I847		25
238	3	379	Теж, с. Лазарівка	I85I /з I847/		5
239	3	316	Теж, с. Ліщанці	I85I /з I847/		8
240	3	380	Теж, с. Лядське	I85I /з I847/		14
241	3	52	Теж, с. Матеушівка	I86I /з I858/		4
242	3	42	Теж, с. Медведівці	I887		16
243	3	382	Теж, с. Низьколизи	I847, /з I888/		6
244	3	375	Теж, с. Новосілка	I85I /з I847/		4
245	3	54	Теж, с. Новоставці	I825		5

1	2	3	4	5	6
246	3	53	Кадастрова карта с. Новоставці	I86I /з I827/	5
247	3	55	Теж, с. Озеряни	I85I /з I847/	7
248	3	4I4	Теж, с. Олеша	I85I /з I847/	5
249	3	56	Теж, с. Осівці	I86I /з I859/	14
250	3	62	Теж, с. Переволока	I85I /з I847/	12
25I	3	3I9	Теж, с. Передмістя	I86I /з I852/	5
252	3	60	Теж, с. Петликівці	I86I /з I828/	16
253	3	58	Теж, с. Пилява	I86I /з I828/	16
254	3	57	Теж, с. Пишківці	I86I /з I827/	8
255	3	59	Теж, с. Помірці	I862 /з I852/	7
256	3	3I8	Теж, с. Порохова	I85I /з I847/	12
257	2	54	Теж, с. Ріпинці	I827 /з I806/	34
258	3	45	Теж, с. Ріпинці	I86I /з I852/	7
259	3	6I	Теж, с. Рукомиш	I847	4

1	2	3	4	5	6	7
260	3	320	Кадастрова карта с. Русилів	1847		7
261	3	410	Теж, с. Савалуськи	1851 /з 1847/		4
262	3	415	Теж, с. Слобідка Горішня	1851 /з 1847/		6
263	3	381	Теж, с. Слобідка Долішня	1851 /з 1847/		6
264	3	321	Теж, с. Соколів	1847		18
265	3	321а	Теж, с. Соколів	1875		41
266	3	322	Теж, с. Стінка	1851 /з 1847/		10
267	2	55	Теж, с. Трибохівці Львівського району	1845		17
268	3	384	Теж, с. Тростянці	1851, 1890 /з 1847/		12
269	3	404	Теж, м. Устя-Зелене з місцевостями сс. Лука, Межигір"я, Сеньків	1851 /з 1847/		18
270	3	63	Теж, с. Цвітова	1901 /з 1827/		6
271	2	154	Теж, с. Чехів	1847		16
272	3	417	Теж, с. Чехів	1851 /з 1847/		5
273	3	323	Теж, с. Язловець	1861 /з 1827/		8

1	2	3	4	5	6	7
274	2	84	Кадастрова карта с. Яргочів	без дати		4
<u>ЗАЛІЩИЦЬКИЙ ПОВІТ</u>						
275	2	167	Кадастрова карта с. Ангелівка	1826		10
276	3	528	Теж, с. Ангелівка	1860 /з 1826/		3
277	2	109	Теж, с. Бедриківці	1826		33
278	3	193	Теж, с. Бедриківці	1826, 1860 /з 1826/		26
279	3	194	Теж, с. Блищанка	1860 /з 1826/		6
280	2	168	Теж, с. Буряківка	1827, 1877		93
281	3	195	Теж, с. Винятинці	1860 /з 1826/		19
282	2	169	Теж, с. Ворвулинці	1858 /з 1826/		44
283	3	530	Теж, с. Ворвулинці	1860 /з 1826/		7
284	2	174	Теж, с. Гиньківці	1826		24
285	3	532	Теж, с. Головчинці	1826		14
286	3	421	Теж, с. Головчинці	1860 /з 1826/		7
287	3	196	Теж, с. Городок	1826, 1860 /з 1826/		17

1	2	3	4	5	6	7
288	3	197	Кадастрова карта с. Дзвиняч	1860 /з 1826/		8
289	3	198	Теж, с. Добрівляни	1860 /з 1826/		12
290	2	170	Теж, с. Дорогичівка	1826		35
291	3	533	Теж, с. Дорогичівка	1860 /з 1826/		7
292	3	199	Теж, с. Дуплиська	1860 /з 1826/		8
293	3	200	Теж, с. Жежава з місцевістю с. Печорна	1826		10
294	3	555	Теж, с. Жежава	1860 /з 1826/		7
295	2	110	Теж, м. Заліщики	1826		28
296	3	202	Теж, с. Заліщики Старі	1860 /з 1826/		7
297	3	201	Теж, с. Зозулинці	1826, 1860 /з 1826/		15
298	3	203	Теж, с. Іване-Золоте	1860 /з 1826/		10
299	3	205	Теж, с. Касперівці	1860 /з 1826/		9
300	3	206	Теж, с. Колодрібка	1860 /з 1826/		10
301	2	111	Теж, с. Костільники	1826		15
302	3	207	Теж, с. Костільники	1860 /з 1826/		4

I	2	3	4	5	6	7
303	3	534	Кадастрова карта с. Кошилівці	I86I /з I826/		II
304	2	I72	Теж, с. Кошилівці	I872 /з I826/		79
305	3	208	Теж, с. Кулаківці	I860 /з I826/		7
306	3	209	Теж, с. Лисичники	I860 /з I826/		6
307	3	535	Теж, с. Лисівці	I827, I86I /з I827/		I4
308	2	I73	Теж, с. Литячі	I826		35
309	3	536	Теж, с. Литячі	I860 /з I826/		IO
3I0	2	II2	Теж, с. Мишків	I826		I9
3I1	3	560	Теж, с. Мишків	I860 /з I826/		6
3I2	3	560a	Теж, с. Нагоряни	без дати		2
3I3	3	53I	Теж, с. Нирків з місцевістю с. Солоне	I860 /з I826/		I2
3I4	2	II3	Теж, с. Новосілка Костюкова	I826		48
3I5	3	2I0	Теж, с. Новосілка Костюкова	I860 /з I826/		IO
3I6	3	2II	Теж, с. Новосілка Язловецька	I86I /з I827/		II
3I7	3	234	Теж, с. Новосілка	I86I /з I827/		II

I	2	3	4	5	6	7
318	3	212	Кадастрова карта с. Печорна	I860 /з I826/		3
319	3	538	Теж, с. Попівці	I86I /з I853/		8
320	2	I75	Теж, с. Рожанівка	без дати		26
32I	3	539	Теж, с. Рожанівка	I860 /з I826/		5
322	2	I76	Теж, с. Садки	I826		22
323	3	540	Теж, с. Садки	I860 /з I826/		7
324	3	54I	Теж, с. Сверхківці	I86I /з I826/		5
325	3	2I3	Теж, с. Синьків	I860 /з I826/		10
326	3	542	Теж, с. Слобідка Кошилівська	I86I, I853		5
327	2	I77	Теж, с. Товсте	I858		37
328	3	537	Теж, с. Товсте/Тлусте/	I860 /з I826/		8
329	3	543	Теж, с. Товсте/Тлусте/	I86I /з I828/		14
330	2	II4	Теж, с. Торське	I826, I858		70
33I	3	2I4	Теж, с. Торське	I860 /з I826/		13
332	3	204	Теж, с. Угриньківці	I860 /з I826/		11

1	2	3	4	5	6	7
333	3	544	Кадастрова карта м.Устечко	I860 /з I826/	26	
334	3	215	Теж, с. Хартонівці	I860 /з I826/	5	
335	2	178	Теж, с. Хмелева	I826	16	
336	3	545	Теж, с. Хмелева	I861 /з I826/	4	
337	3	546	Теж, с. Цапівці	I861 /з I826/	18	
338	3	547	Теж, с. Червоноград	I860 /з I826/	6	
339	2	180	Теж, с. Шипівці	I827	28	
340	3	548	Теж, с. Шипівці	I860 /з I827/	7	
341	2	179	Теж, с. Шутроминці	I827	22	
342	3	549	Теж, с. Шутроминці	I860 /з I852/	7	
343	3	216	Теж, с. Щитівці	I860 /з I826/	7	

ЗБАРАЗЬКИЙ ПОВІТ

344	3	240	Кадастрова карта с. Базаринці	I860 /з I830/	6	
345	3	241	Теж, с. Березовиця Мала	I862 /з I830/	7	

I	2	3	4	5	6	7
346	3	423	Кадастрова карта с. Воробіївка	I862 /з I829/		5
347	3	242	Теж, с. Глибочок Малий	I863 /з I830/		2
348	3	242а	Теж, с. Гнилиці Великі	I829		5
349	3	422	Теж, с. Голотки	I863 /з I829/		5
350	2	59	Теж, с. Грицівці/Грицівка/	I829		25
351	3	243	Теж, с. Грицівці/Грицівка/	I863 /з I829/		5
352	3	424	Теж, с. Гуцанки	I862 /з I829/		5
353	3	244	Теж, с. Доброводи	I862 /з I830/		II
354	2	60	Теж, с. Добромірка	I859		5I
355	3	425	Теж, с. Добромірка	I862 /з I829/		9
356	3	245	Теж, с. Залужжя/Залуже/	I862 /з I830/		8
357	3	247	Теж, с. Зарубинці	I862, I86I /з I830/ /з I828/		I3
358	3	246	Теж, с. Зарудечко	I863 /з I830/		2
359	3	268	Теж, м. Збараж	I863 /з I830/		I2

I	!	2	!	3	!	4	!	5	!	6	!	7
360		3		248		Кадастрова карта с. Іванчани		1862 /з 1830/				9
361		3		249		Теж, с. Івашківці		1862 /з 1859/				5
362		3		250		Теж, с. Капустинці		1863 /з 1830/				4
363		3		251		Теж, с. Киданці		1863 /з 1829/				9
364		3		426		Теж, с. Клебанівка		1862 /з 1829/				10
365		3		426а		Теж, с. Климківці		1859				5
366		3		252		Теж, с. Кобилля/ Кобила/		1862 /з 1830/				8
367		3		427		Теж, с, Козярі		1862 /з 1829/				4
368		3		428		Теж, с. Кошляки		1862 /з 1829/				15
369		3		253		Теж, с. Красносільці		1862 /з 1830/				8
370		3		254		Теж, с. Курники Іванчанські		1862 /з 1830/				3
371		3		430		Теж, с. Лисичинці		1862 /з 1829/				9
372		3		429		Теж, с. Лозівка		1862 /з 1829/				4
373		3		255		Теж, с. Луб"янки Вищі		1863 /з 1829/				14

I	!	2	!	3	!	4	!	5	!	6	!	7
374		2		6I		Кадастрова карта с. Луб"янки Нижчі		I830, I878				82
375		3		256		Теж, с. Луб"янки Нижчі		I862 /з I830/				I4
376		3		43I		Теж, с. Медин		I862 /з I829/				8
377		3		257		Теж, с. Нетреба		I862 /з I830/				2
378		3		432		Теж, с. Нове Село		I862 /з I829/				5
379		3		I26		Теж, с. Ободівка		I862 /з I829/				3
380		3		258		Теж, с. Опрілівці		I862 /з I830/				3
38I		3		259		Теж, с. Охримівці		I862 /з I829/				7
382		3		433		Теж, с. Пальчинці		I862 /з I829/				5
383		3		434		Теж, с. Пеньківці		I862 /з I829/				4
384		3		260		Теж, с. Розношинці		I862 /з I830/				4
385		3		26I		Теж, с. Романове Село		I862 /з I829/				7
386		3		262		Теж, с, Синява		I862 /з I850/				IO

I	2	3	4	5	6	7
387	3	263	Кадастрова карта с. Синягівка	I862 /з I830/		4
388	3	435	Теж, с. Скорики	I862 /з I829/		9
389	3	264	Теж, с. Стриївка	I862 /з I829/		19
390	2	63	Теж, с. Стриївка з місцевостями сс. Чагарі, Максимівка	I875		70
391	3	436	Теж, с. Сухівці	I863 /з I829/		6
392	2	64	Теж, с. Тарасівка	I830		30
393	3	265	Теж, с. Тарасівка	I863 /з I830/		5
394	2	64а	Теж, с. Терпилівка	без дати		12
395	I	44	Теж, с. Токи	без дати		14
396	3	437	Теж, с. Токи	I862 /з I829/		17
397	3	266	Теж, с. Чернихівці	I863 /з I830/		14
398	3	267	Теж, с. Чумалі	I862 /з I830/		4
399	3	438	Теж, с. Шили	I862 /з I829/		9
400	3	439	Теж, с. Яцівці	I862 /з I829/		5

I	!	2	!	3	!	4	!	5	!	6	!	7
401		2		65		Карта лісів громад Збараського повіту		1876				6
<u>ЗБОРІВСЬКИЙ ПОВІТ</u>												
402		3		217		Кадастрова карта с. Беримівці		1850 /з 1830/				5
403		2		66		Теж, с. Беримівці		1871				28
404		3		218		Теж, с. Бзовиця		1850 /з 1830/				6
405		3		219		Теж, с. Білоголови		1850 /з 1830/				9
406		3		237		Теж, с. Бліх		1850 /з 1830/				8
407		3		220		Теж, с. Вертелка		1850 /з 1830/				5
408		3		270		Теж, с. Вірлів/ Урлів/		1850 /з 1830/				5
409		3		222		Теж, с. Вовчківці		1850 /з 1844/				4
410		3		271		Теж, с. Волосівка		1850 /з 1830/				4
411		3		223		Теж, с. Гарбузів		1850 /з 1830/				8
412		3		224		Теж, с. Гнидава		1850 /з 1830/				5
413		3		272		Теж, с. Годів		1850 /з 1830/				11

I	2	3	4	*	5	6	7
414	2	72	Кадастрова карта с. Годів		1892		4
415	3	224а	Теж, с. Готова		1850 /з 1830/		3
416	3	280	Теж, с. Грабківці з місцевістю с. Млинівці		1830		10
417	2	73	Теж, с. Грабківці з місцевістю с. Млинівці		1871, 1895		32
418	3	2246	Теж, с. Гукалівці		1850 /з 1830/		6
419	3	287	Теж, с. Данилівці		1850 /з 1830/		5
420	3	273	Теж, с. Жабиня		1850 /з 1830/		4
421	3	225	Теж, с. Загір"я з місцевістю с. Нишківці		1830		20
422	3	226	Теж, с. Залізці		1850 /з 1830/		24
423	I	34	Теж, с. Заруддя з місцевістю с. Плєсківці		без дати		15
424	3	274	Теж, с. Заруддя з місцевістю сс. Озерянка, Зарудка		1850 /з 1830/		10
425	3	275	Теж, м.Зборів		1850 /з 1830/		13
426	3	227	Теж, с. Івачів		1850 /з 1830/		4

I	!	2	!	3	!	4	!	5	!	6	!	7
427	3	275а		Кадастрова карта с. Кальне		1850 /з 1845/				6		
428	3	277		Теж, с. Коршилів з місцевістю с. Погрібці		1850 /з 1830/				6		
429	3	279		Теж, с. Кудинівці		1830				7		
430	3	228		Теж, с. Лопушани		1830				5		
431	3	229		Теж, с. Манаїв		1850 /з 1830/				8		
432	2	69		Теж, с. Манаїв		без дати				7		
433	3	231		Теж, с. Мильне		1830				22		
434	3	230		Теж, с. Монилівка		1850 /з 1830/				4		
435	2	68		Теж, с. Монилівка		1871				12		
436	2	74		Теж, с. Мшана, с. Жуківці		1830				28		
437	3	281		Теж, с. Нестерівці		1830				12		
438	3	233		Теж, с. Нетерпинці		1850 /з 1830/				3		
439	3	232		Теж, с. Нище/Нуще/		1850 /з 1844/				9		
440	2	70		Теж, с. Нище/Нуще/		1873, 1885				5		
441	2	67		Теж, с. Оліїв		без дати				4		
442	3	235		Теж, с. Оліїв		1850 /з 1830/				10		

1	2	3	4	5	6	7
443	3	236	Кадастрова карта с. Перепельники	1850 /з 1844/		9
444	2	75	Теж, с. Підгайчики	1824		5
445	3	283	Теж, с. Підгайчики	1850 /з 1830/		4
446	3	284	Теж, в. Присівці	1850 /з 1830/		6
447	3	221	Теж, с, Ренів	1850 /з 1830/		10
448	3	269	Теж, с. Славна	1850 /з 1844/		6
448a	2	75a	Теж, с. Торгів	1845		26
449	3	286	Теж, с. Травотолоки з місцевістю с. Лавриківці	1850 /з 1830/		4
450	3	238	Теж, с. Тростянець Великий	1850 /з 1830/		11
451	3	285	Теж, с. Тустоголови /с.Товстоголови/	1830		9
452	2	71	Теж, с. Чистопади	без дати		27
453	3	239	Теж, с. Ярославичі	1850 /з 1830/		8
454	3	288	Теж, с. Ярчівці	1850 /з 1830/		9
455	3	289	Теж, с. Яцківці з місцевістю с. Сировари /с.Сервири/	1850 /з 1830/		8

I !	2 !	3 !	4	!	5	!	6 !	7
-----	-----	-----	---	---	---	---	-----	---

КОПИЧИНСЬКИЙ ПОВІТ

456	3	460	Кадастрова карта с. Босири	1862 /з 1827/	5
457	2	57	Теж, с. Васильківці	1827	10
458	3	180	Теж, с. Васильківці	1862, 1887 /з 1827/	11
459	3	352	Теж, с. Верхівці	1862 /з 1828/	4
460	3	353	Теж, с. Вибранівка	без дати	4
461	3	188	Теж, с. Вільхівчик	1862 /з 1828/	7
462	3	461	Теж, с. Гадинківці	1862 /з 1855/	9
463	3	516	Теж, с. Говилів Великий	1862 /з 1828/	9
464	3	517	Теж, с. Говилів Малий	1828	7
465	3	181	Теж, с. Городниця з місцевістю сс. Сеньківці, Воєводинці	1937	4
466	3	462	Теж, с. Гриньківці	1862 /з 1827/	3
467	3	182	Теж, м. Гусятин	1862 /з 1827/	9
468	3	463	Теж, с. Жабинці	1862 /з 1855/	6

I	!	2	!	3	!	4	!	5	!	6	!	7
469	3	464		Кадастрова карта с. Зелене				1862 /з 1827/				4
470	2	86		Теж, с. Карашинці				1828				4
471	3	358		Теж, с. Карашинці				1862 /з 1828/				3
472	3	354		Теж, с. Ключинці				1861 /з 1828/				14
473	3	356		Теж, с. Котівка				1862 /з 1827/				7
474	3	357		Теж, с. Коцюбинці				1827				21
475	3	465		Теж, с. Коцюбинці				1861 /з 1827/				12
476	3	466		Теж, с. Коцюбинчики				1861 /з 1827/				9
477	3	467		Теж, с. Кривеньке з місцевістю с. Опарщина				1827				16
478	2	58		Теж, с. Крогулець				1827				41
479	3	183		Теж, с. Крогулець				1855				12
480	3	184		Теж, с. Личківці				1862 /з 1828/				14
481	3	359		Теж, с. Майдан				1862 /з 1828/				4
482	3	185		Теж, с. Мишківці				1862 /з 1828/				6

I	!	2	!	3	!	4	!	5	!	6	!	7
483		3		106		Кадастрова карта с. Мшанець		I86I /з I828/				8
484		3		186		Теж, с. Нижбірок Новий		I862 /з I828/				10
485		3		187		Теж, с. Нижбірок Старий		I862 /з I828/				10
486		2		85		Теж, с. Оришківці		I827				41
487		3		360		Теж, с. Оришківці		I907 /з I855/				20
488		3		361		Теж, с. Перемилів		I828, I86I /з I828/ I90I				12
489		3		189		Теж, с. Постолівка		I862 /з I828/				9
490		3		468		Теж, с. Пробіжна		I862 /з I827/				8
491		3		190		Теж, с. Раків Кут		I862 /з I828/				8
492		3		191		Теж, с. Самолусківці		I862 /з I828/				8
493		3		469		Теж, с. Сидорів		I862 /з I827/				16
494		2		87		Теж, с. Сокиринці		I827				37
495		3		470		Теж, с. Сокиринці		I862 /з I827/				5
496		3		362		Теж, с. Сорока		I862 /з I858/				7

I	2	3	4	5	6	7
497	3	363	Кадастрова карта с. Сухостав	I86I /з I828/	8	
498	3	47I	Теж, с. Товстенъке	I862 /з I827/	II	
499	3	364	Теж, с. Тудорів	I862 /з I828/	7	
500	3	365	Теж, с. Увисла	I862 /з I828/	9	
50I	3	366	Теж, с. Хлопівка	I862 /з I828/	8	
502	3	367	Теж, с. Хоростків	I862 /з I828/	2I	
503	2	56	Теж, с. Чабарівка	без дати	8	
504	3	I92	Теж, с. Чабарівка	I862 /з I827/	II	
505	2	89	Теж, с. Чернокінці Великі	I859	I4	
506	3	473	Теж, с. Чернокінці Великі	I862 /з I827/	I3	
507	3	474	Теж, с. Чернокінці Малі	I862 /з I827/	6	
508	2	88	Теж, с. Чернокінецька Воля	I827	25	
509	3	472	Теж, с. Чернокінецька Воля	I862 /з I827/	6	
5I0	3	475	Теж, с. Шидлівці	I862 /з I827/	3	

I	2	3	4	5	6
511	2	90	Кадастрова карта с. Шидлівці	1878	15
512	3	368	Теж, с. Яблунів	1862 /з 1828/	25
<u>ПІДГАЄЦЬКИЙ ПОВІТ</u>					
514	1	18-32	Кадастрова карта с. Багатківці	1874, 1904 /з 1829/	113
515	3	290	Теж, с. Багатківці	1861 /з 1829/	12
516	1	32а	Теж, с. Бенева	1906	27
517	3	291	Теж, с. Бенева	1861 /з 1829/	8
518	2	126	Теж, с. Божиків	1846	46
519	3	440	Теж, с. Божиків	1850 /з 1846/	10
520	3	441	Теж, с. Боків	1850 /з 1846/	9
521	2	76	Теж, с. Бурканів	1828, 1875, 1877	73
522	2	76а	Теж, с. Бурканів	1912 /з 1828/	49
523	3	292	Теж, с. Бурканів	1861 /з 1828/	15
524	3	442	Теж, с. Вербів	1846	20
525	2	127	Теж, с. Вербів	1877	62

I !	2 !	3 !	4	!	5	!	6 !	7
526	3	293	Кадастрова карта с. Вишнівчик		I86I /з I828/			10
527	3	293а	Теж, с. Вишнівчик		I906 /з I828/			72
528	3	328	Теж, с. Вівся		I85I /з I846/			7
529	2	94	Теж, с. Вівся		I873			33
530	3	443	Теж, с. Волиця		I846			6
53I	2	I28	Теж, с. Волощина		I846			28
532	3	294	Теж, с. Гайворонка		I86I /з I828/			II
533	3	294а	Теж, с. Гайворонка		I875			39
534	3	294б	Список власників землі с. Гайворонка		без дати			66
535	3	295	Кадастрова карта с. Гниловоди		I850 /з I846/			6
536	3	4I9	Теж, с. Гнильче Велике		I862 /з I829/			I3
537	3	420	Теж, с. Гнильче Мале		I863 /з I829/			6
538	3	444	Теж, с. Гнильче		I846			2I
539	2	I49	Теж, с. Горожанка		I847			58
540	3	84	Теж, с. Завадівка		I846			8
54I	2	I5I	Теж, с. Завадівка		I895			24

.I	!	2	!	3	!	4	!	5	!	6	!	7
542	3	445		Кадастрова карта с. Завалів				1846, 1894 /з 1851/				7
543	3	296		Теж, с. Зарваниця				1861 /з 1828/				9
544	3	296а		Теж, с. Зарваниця				1876				38
545	3	85		Теж, с. Заставці				1846				6
546	3	446		Теж, с. Заставче				1846				18
547	2	130		Теж, с. Затурин з місцевістю с. Завалів				1846				19
548	3	447		Теж, с. Затурин				1851 /з 1846/				4
549	3	297		Теж, с. Золотники				1861 /з 1828/				18
550	2	77		Теж, с. Золотники				1875				78
551	3	448		Теж, с. Кам'яна Гора				1851 /з 1846/				6
552	2	152		Теж, с. Коржова				1846, 1878				33
553	3	412		Теж, с. Коржова				1846, 1894				9
554	3	298		Теж, с. Котузів				1850 /з 1846/				8
555	3	298а		Теж, с. Котузів				1876				22
556	3	450		Теж, с. Лиса				1851 /з 1846/				8

1	2	3	4	5	6	7
557	2	I3I	Кадастрова карта с. Литвинів	I873, I877		59
558	3	300	Теж, с. Маловоди	I939		5
559	3	300а	Теж, с. Маловоди	I874		I8
560	3	4I3	Теж, с. Маркова	I850 /з I846/		9
56I	2	I53	Теж, с. Маркова	I877		44
562	2	I32	Теж, с. Михайлівка	I846, I877, I906		72
563	3	299	Теж, с. Михайлівка	I85I /з I846/		4
564	3	45I	Теж, с. Мозолівка	I846		9
565	3	452	Теж, с. Мужилів	I85I /з I846/		I6
566	3	453	Теж, с. Новосілка з місцевістю с. Юстинівка	I850 /з I846/		26
567	2	I34	Теж, с. Новосілка з місцевістю с. Юстинівка	I873		5I
568	2	I33	Теж, с. Носів	I846		40
569	3	22	Теж, с. Носів з місцевістю с. Завалів	I846		4
570	2	I35	Теж, ■.Підгайці з місцевостями сс. Галич, Голендра, Загайці, Старе Місто	I846		6I
57I	2	I35а	Теж, ■.Підгайці	I846		14

1	2	3	4	5	6	7
572	2	1356	Кадастрова карта м.Підгайці	1846		18
573	3	454	Теж, м.Підгайці з місцевостями сс. Галич, Голендра, Старе Місто, Загайці	1851 /з 1846/		20
574	3	301	Теж, с. Раковець	1861 /з 1829/		7
575	2	78	Теж, с. Раковець	1874		38
576	3	301а	Теж, с. Раковець	1904 /з 1829/		37
577	2	79	Теж, с. Росохуватець	1874, 1906		115
578	3	302	Теж, с. Росохуватець з місцевістю с. Ішків/Іщків/	1861 /з 1829/		13
579	3	455	Теж, с. Рудники	1851 /з 1846/		7
580	3	304	Теж, с. Сапова	1861 /з 1828/		3
581	3	304а	Теж, с. Сапова	1874		14
582	3	305	Теж, с. Семиківці	1860 /з 1829/		7
583	3	305а	Теж, с. Семиківці	1874		29
584	3	456	Теж, с. Середнє	1851 /з 1946/		6
585	3	456а	Теж, с. Сільце	1905 /з 1846/		23

I !	2 !	3 !	4	5	6 !	7
586	2	136	Кадастрова карта с. Слов"ятин	1846		55
587	3	306	Теж, с. Сокільники	1860 /з 1828/		6
588	3	303	Теж, с. Соколів з місцевістю с. Хатки	1861 /з 1828/		15
589	3	307	Теж, с. Соснів	1851 /з 1846/		14
590	2	80	Теж, с. Соснів	1874, /з 1846/		89
590а			Теж, с. Соснів	1907 р		58
591	3	457	Теж, с. Теляче	1851 /з 1846/		10
592	2	24	Теж, с. Товтобаби	1846		65
593	3	416	Теж, с. Товтобаби	1851 /з 1846/		15
594	3	458	Теж, с. Угринів	1851 /з 1846/		7
595	2	137	Теж, с. Угринів	1877 /з 1846/		24
596	3	418	Теж, с. Швейків	1851 /з 1846/		12
597	2	155	Теж, с. Швейків	1905, 1907 /з 1846/		55
598	2	138	Теж, с. Шумляни Великі	1846		51
599	3	351	Теж, с. Щепанів	1851 /з 1846/		5

1	2	3	4	5	6	7
600	2	108	Кадастрова карта с. Щепанів	1873		24
601	2	139	Теж, с. Яблунівка	1846		20
602	3	459	Теж, с. Яблунівка	1851 /з 1846/		3
<u>СКАЛАТСЬКИЙ ПОВІТ</u>						
604	3	164	Кадастрова карта с. Бірки Малі	1860 /з 1828/		10
605	3	164a	Теж, с. Бірки Малі	1877		52
606	3	165	Теж, с. Буцики	1860 /з 1828/		4
607	3	165a	Теж, с. Буцики	без дати		21
608	3	166	Теж, с. Вікно	1860 /з 1828/		13
609	3	167	Теж, с. Волиця з місцевістю с. Кренцілов	1894 /з 1858/		17
610	3	167a	Теж, с. Волиця	1828		48
611	3	498	Теж, с. Галуцинці	1862 /з 1829/		9
612	3	167a	Теж, с. Глібів	1875		3
613	3	499	Теж, с. Городниця	1862 /з 1829/		8
614	3	175	Теж, м.Гримайлів	1861 /з 1828/		18
615	3	175a	Теж, м. Гримайлів	1875		43

I	2	3	4	5	6	7
616	3	424а	Кадастрова карта с. Гущанки	1859		8
617	3	501	Теж, с. Жеребки Шляхетські	1862 /з 1829/		5
618	3	500	Теж, с. Жеребки Королівські	1829		7
619	I	33	Теж, с. Жеребки Королівські	1862 /з 1829/		25
620	I	34а	Теж, с. Зарубинці	1828		I
621	I	35	Теж, с. Зелена	1860 /з 1828/		42
622	3	168	Теж, с. Зелена	1860 /з 1828/		6
623	I	35б	Теж, с. Козина	без дати		28
624	3	170а	Теж, с. Кокошинці	1860, 1858 /з 1828/		50
625	3	170	Теж, с. Кокошинці	1901 /з 1828/		10
626	3	502	Теж, с. Колодіївка	1862 /з 1829/		13
627	3	169	Теж, с. Красне з місцевістю с. Ставки	1860 /з 1828/		17
628	3	169а	Теж, с. Красне з місцевістю с. Ставки	1860, 1858 /з 1828/		91
629	3	503	Теж, с. Криве	1862 /з 1829/		8

I	!	2	!	3	!	4	!	5	!	6	!	7
630	3	I7I		Кадастрова карта с. Лежанівка з місцевістю с. Білинівка				1860 /з 1828/				8
631	3	I7Ia		Теж, с. Лежанівка				без дати				2I
632	3	I72		Теж, с. Лука Мала.				186I /з 1828/				10
633	3	I72a		Теж, с. Лука Мала				без дати				49
634	3	504		Теж, с. Магдалівка				186I /з 1829/				7
635	3	505		Теж, с. Новосілка Скалатська				1829				17
636	2	I40		Теж, с. Новосілка Скалатська				1859 /з 1829/				23
637	3	I73		Теж, с. Новосілка Гримайлівська				1860 /з 1828/				8
638	2	I40a		Теж, с. Новосілка				без дати				8I
639	3	506		Теж, с. Остап"є				186I /з 1828/				15
640	3	I74		Теж, с. Паївка				1860 /з 1828/				5
641	3	I74a		Теж, с. Паївка				1860 /з 1828/				4
642	3	507		Теж, с. Панасівка				1829				8
643	3	507a		Теж, с. Підлісся з місцевістю с. Підлісся Гримайлівське, с. Мазурівка				1828, 1858				2

1	2	3	4	5	6	7
644	2	I4I	Кадастрова карта с.Пізнанка Гнила	I829		15
645	3	508	Теж, с. Пізнанка Гнила	I86I /з I858/		7
646	I	42	Теж, с. Пізнанка Гетьманська	I860 /з I828/		27
647	3	I78	Теж, с. Пізнанка Гетьманська	I860 /з I828/		6
648	3	I78a	Теж, с. Пізнанка Гетьманська	без дати		7
649	3	509	Теж, с. Полупанівка	I862 /з I829/		8
650	3	I77	Теж, с. Раштівці з місцевістю с. Дубківці	I86I /з I828/		15
65I	3	I77a	Теж, с. Раштівці з місцевістю с. Дубківці	I877		58
652	2	I24	Теж, с. Рожиськ	I859 /з I829/		30
653	3	5I0	Теж, с. Рожиськ	I829, I862 /з I829/		10
654	3	I79	Теж, с. Саджівка	I860 /з I828/		5
655	3	I79a	Теж, с. Саджівка	без дати		3I
656	3	5II	Теж, м.Скалат	I862 /з I829/		14
657	2	I42	Теж, с.Скалат Старий	I829		54
658	3	5I2	Теж, с. Скалат Старий	I862 /з I829/		12

№	2	3	4	5	6	7
659	3	5IIa	Кадастрова карта с. Товсте	1877		67
660	2	I25	Теж, с. Фащівка	1839		23
661	2	I44	Теж, с. Фащівка	1859		3
662	3	5I3	Теж, с. Хмелиська	1862 /з 1829/		10
<u>ТЕРЕБОВЛЯНСЬКИЙ ПОВІТ</u>						
663	3	5I4	Кадастрова карта с. Боричівка	1860 /з 1828/		3
664	3	96	Теж, с. Буданів	1861 /з 1828/		17
665	2	34	Теж, с. Буданів	без дати		26
666	2	34a	Теж, с. Вербовець	1824		6
667	3	5I5	Теж, с. Волиця/Теребовельська/	1861 /з 1858/		4
668	3	5I8	Теж, с. Глещава	1861 /з 1828/		10
669	2	I80a	Теж, с. Дарахів	без дати		2
670	3	97	Теж, с. Деренівка	1895		7
671	2	35	Теж, с. Довге	1828		45
672	3	98	Теж, с. Довге з місцевістю с. Грицівка	1860 /з 1858/		8
673	3	5I9	Теж, с. Залав"є	1860 /з 1828/		5

!	2	!	3	!	4	!	5	!	6	!	7
674	I		45		Кадастрова карта с. Залав"є		без дати				20
675	2		I86		Теж, с. Застіноче з місцевістю с. Каптурі		I828				23
676	3		520		Теж, с. Застіноче з місцевістю с. Каптурі		I860 /з I828/				6
677	2		I83		Теж, с. Зеленче		I828				I4
678	3		52I		Теж, с. Зеленче		I860 /з I828/				3
679	3		527		Теж, с. Ілавче		I860 /з I828/				I4
680	3		I00		Теж, с. Кобиліволоки з місцевістю с. Папірня		I86I /з I828/				I7
68I	2		36		Теж, с. Ласківці		I828				4
682	3		I03		Теж, с. Ласківці		I86I /з I828/				I4
683	2		I8Ia		Теж, с. Лошнів		без дати				2
684	3		I05		Теж, с. Млиниська		I86I /з I828/				8
685	3		I02		Теж, с. Могильниця з місцевістю с. Кульчики		I86I /з I828/				I6
686	3		I02a		Теж, с. Могильниця з місцевістю с. Кульчики		I86I /з I828/				2I
687	I		4I		Теж, с. Остальці з місцевістю с. Кровинка		без дати				26

I	!	2	!	3	!	4	!	5	!	6	!	7
688		2		148		Кадастрова карта с. Остальці		1829				21
689		3		522		Теж, с. Острівець/Острівчик /		1828				7
690		2		182		Теж, с. Підгайчики /Підгайчики Юстинові/ з місцевістю с.Вибрані- вка		1828				37
691		3		524		Теж, с. Підгайчики /Підгайчики Юстинові/з місцевістю с.Вибра- нівка		1860 /з 1828/				9
692		3		523		Теж, с. Плебанівка з місцевістю с. Лозівка		1861 /з 1828/				9
693		3		107		Теж, с. Романівка		1860 /з 1828/				7
694		2		185		Теж, с. Семенів з місцевістю сс.Гумниська, Малів		1828				45
695		3		525		Теж, с. Семенів з місцевістю сс.Гумниська, Малів		1860 /з 1828/				10
696		3		99		Теж, с. Слобідка з місцевістю с. Знесіння		1861 /з 1828/				7
697		1		322-327		Теж, с. Слобідка		1904 /з 1846/				25
698		1		328		Теж, с. Слобідка Струсівська		без дати				3
699		1		43		Теж, м. Струсів		без дати				19
700		2		184		Теж, м. Теробовля		1828				58
701		3		526		Теж, м. Теробовля		1861 /з 1828/				21

1	2	3	4	5	6	7
702	3	109	Кадастрова карта с. Хмелівка	1860 /з 1828/		8
703	3	104	Теж, с. Янів	1861 /з 1828/		10
<u>ТЕРНОПІЛЬСЬКИЙ ПОВІТ</u>						
704	3	135	Кадастрова карта с. Баворів	1861 /з 1858/		8
705	2	157	Теж, с. Байківці	1859		12
706	3	136	Теж, с. Байківці	1862 /з 1829/		6
707	1	46-48	Теж, с. Березовиця Велика	без дати		9
708	2	116	Теж, с. Березовиця Велика	1829		4
709	3	585а	Теж, с. Березовиця Велика	без дати		5
710	3	111	Теж, с. Біла	1862 /з 1830/		11
711	2	49	Теж, с. Білоскірка	1829, 1858		26
712	3	137	Теж, с. Білоскірка	1861 /з 1829/		4
713	2	50	Теж, с. Бірки Великі	без дати		20
714	3	138	Теж, с. Бірки Великі	1888		14
715	1	49-62	Теж, с. Буцнів	1902 /з 1829/		52
716	3	576	Теж, с. Буцнів	без дати		9

I	2	3	4	5	6	7
717	I	67-72	Кадастрова карта с.Веселівка	1934		23
718	3	I34	Теж, с. Воробіївка	1862 /з 1830/		4
719	2	45	Теж, с, Глибочок Великий	1830		23
720	3	II2	Теж, с. Глибочок Великий	1862 /з 1850/		13
721	3	II3	Теж, с, Глядки	1862 /з 1830/		7
722	3	II4	Теж, с. Городище	1862 /з 1830/		6
723	3	I39	Теж, с. Грабовець	1861 /з 1829/		10
724	3	I40	Теж, с. Дичків	1862 /з 1829/		7
725	I	73-78	Теж, с. Дітківці	1895		20
726	3	II5	Теж, с. Дітківці	1862 /з 1830/		6
727	2	96	Теж, с. Довжанка	1829		54
728	3	333	Теж, с. Довжанка	1862 /з 1829/		11
729	I	79-83	Теж, с. Драганівка	1862 /з 1829/		19
730	3	II6	Теж, с. Дубівці	1862 /з 1830/		7

1	2	3	4	5	6	7
731	I	84-92	Кадастрова карта с. Зайбуйки	I905 /з I859/	37	
732	3	I42	Теж, с. Застав"є	I86I /з I829/	5	
733	3	I4I	Теж, с. Застінка	I86I /з I829/	9	
734	3	II7	Теж, с. Івачів Горішній	I862 /з I830/	7	
735	3	II8	Теж, с. Івачів Долішній	I862 /з I830/	5	
736	I	36	Теж, с. Ігровиця	без дати	I4	
737	3	II9	Теж, с. Ігровиця	I862 /з I830/	I2	
738	3	I59	Теж, с. Йосипівка/Йосипівці/	без дати	5	
739	3	I43	Теж, с. Йосипівка/Йосипівці/	I862 /з I830/	5	
740	3	I44	Теж, с. Кип"ячка	I86I /з I829/	4	
74I	2	5I	Теж, с. Козівка	I858, I860, I892 /з I829/	9	
742	3	I45	Теж, с. Козівка	I860 /з I829/	I0	
743	I	99-I33	Теж, с. Козлів	I898 /з I876/	I25	
744	3	I20	Теж, с. Кокутківці	I862 /з I830/	5	

1	2	3	4	5	6	7
745	3	I46	Кадастрова карта с. Костянтинівка	I862 /з I829/		5
746	I	37	Теж, с. Красівка	без дати		25
747	3	I47	Теж, с. Красівка	I862 /з I829/		4
748	I	I34-I38	Теж, с. Кривки	I9II /з I829/		I3
749	I	97-98	Теж, с. Кринички	без дати		2
750	I	38	Теж, с. Купчинці	без дати		20
75I	I	I39-I47	Теж, с. Купчинці	I929 /з I829/		34
752	I	I47a	Теж, с. Купчинці	без дати		30
753	3	579	Теж, с. Купчинці	I86I /з I829/		24
754	3	I2I	Теж, с. Курівці	I862 /з I830/		8
755	3	I48	Теж, с. Курники	I862 /з I830/		3
756	2	II8	Теж, с. Ладичин	I829		I4
757	I	I48-I65	Теж, с. Ладичин	I890		6I
758	3	582	Теж, с. Ладичин з місцевістю с. Людвиківка	без дати		I2
759	3	583	Теж, с. Ладичин	I890		I9
760	I	39	Теж, с. Лозова	I862 /з I830/		25

I	2	3	4	5	6	7
761	3	I49	Кадастрова карта с.Лозова	I862 /з I830/	6	
762	2	I22	Теж, с. Лука Велика	I859 /з I829/	34	
763	3	58I	Теж, с. Лука Велика	I909	II	
764	2	I2I	Теж, с. Лучка	I829	38	
765	I	40	Теж, с. Лучка	без дати	23	
766	I	I83-I89	Теж, с. Лучка	I895	29	
767	3	580	Теж, с. Лучка	I895	I5	
768	3	578	Теж, с. Людвиківка	I86I /з I829/	4	
769	I	I95-202	Теж, с. Людвиківка	I877	20	
770	3	I22	Теж, с. Малашівці	I862 /з I830/	5	
77I	3	577	Теж, м.Микулинці з місцевостями сс.Воля Мазовецька,Конопківка	I890	22	
772	I	204-228	Теж, м.Микулинці з місцевостями сс. Воля Мазовецька,Конопківка	I877, I890	76	
773	2	II9	Теж, с. Мишковиці	I859 /з I829/	44	
774	I	229-252	Теж, с. Мишковиці	I890	7I	
775	3	584	Теж, с. Мишковиці	без дати	I4	

I	2	3	4	5	6	7
776	3	I23	Кадастрова карта с. Мшанець	I862 /з I830/		9
777	2	I20	Теж, с. Настасів	I829		I8
778	I	253-284	Теж, с. Настасів	I877		I22
779	3	I24	Теж, с. Носівці	I862 /з I830/		4
780	2	47	Теж, с. Обаринці	I830		26
78I	3	I25	Теж, с. Обаринці	I862 /з I860/		8
782	3	585	Теж, с. Острів	I86I /з I829/		II
783	3	586	Теж, с. Петриків	I829		II
784	I	287-296	Теж, с. Петриків	I862 /з I829/		29
785	I	296а	Теж, с. Плесківці	без дати		I
786	3	I27	Теж, с. Плотича	I862 /з I830/		8
787	I	304-3I2	Теж, с. Покропивна	I859		32
788	I	3I3-3I5	Теж, с. Почапинці	I862 /з I859/		7
789	3	I28	Теж, с. Пронятин	I862 /з I829/		9
790	3	I50	Теж, с. Прошова	I86I /з I829/		7

I	!	2	!	3	!	4	!	5	!	6	!	7
791		3		I5I		Кадастрова карта с. Романівка		I862 /з I829/				7
792		3		I52		Теж, с. Русанівка		I862 /з I829/				2
793		2		48		Теж, с. Серединці		I892 /з I830/				I8
794		I		3I8-3I9		Теж, с. Серединці		I877				5
795		3		I29		Теж, с. Серединці		I862 /з I830/				4
796		I		320-32I		Теж, с. Сіножатка /с.Сіножаття/		без дати				4
797		3		I53		Теж, с. Скоморохи		I86I /з I829/				IO
798		3		I54		Теж, с. Смиківці		I862 /з I829/				5
799		2		53		Теж, с. Смолянка		без дати				I6
800		3		I55		Теж, с. Смолянка		I858				5
80I		3		I56		Теж, с. Стегниківці		I862 /з I830/				9
802		2		52		Теж, с. Ступки		без дати				5
803		3		I57		Теж, с. Ступки		I862 /з I829/				6
804		2		I47		Теж, м.Тернопіль з місцевістю Загребелля		I859 /з I829/				67
805		3		585a		Теж, м. Тернопіль		без дати				7

805a

Облікові аркуші власників
парцель Тернопільського
повіту

без дати

I !	2 !	3 !	4	!	5 !	6 !	7
806	3	I58	Кадастрова карта с. Товстолуг		I86I /з I829/		6
807	I	63-66	Теж, с. Ходачків Великий		без дати		I5
808	3	I60	Теж, с. Ходачків Малий		I862 /з I829/		I3
809	3	I30	Теж, с. Цебрів		I862 /з I830/		9
8I0	3	I62	Теж, с. Чернелів-Мазовецький		I862 /з I829/		9
8II	3	I6I	Теж, с. Чернелів-Руський		I862 /з I829/		9
8I2	3	I3I	Теж, с. Чернихів		I862 /з I830/		8
8I3	3	I32	Теж, с. Чистилів		I862 /з I830/		5
8I4	2	I23	Теж, с. Чортория		I829		27
8I5	I	333-334	Теж, с. Чортория з місцевістю с. Івачів Горішній		I86I /з I829/		25
8I6	3	587	Теж, с. Чортория		I894		4
8I7	3	I63	Теж, с. Шляхтинці		I862 /з I830/		7
8I8	3	I33	Теж, с. Янківці з місцевістю с. Гробля		I862 /з I830/		II

I	!	2	!	3	!	4	!	5	!	6	!	7
819	I	93				Протоколи комісії Тернопільського повітового суду про визначення розмірів земельних ділянок землевласників с. Кутківці / з № 1 по № 34/, Том I		29 листопада 1875 2 грудня 1875				83
820	I	94				Протоколи комісії Тернопільського повітового суду про визначення розмірів земельних ділянок землевласників с. Кутківці / з № 35 по № 82/, Том 2		2 грудня 1875 7 грудня 1875				118
821	I	95				Протоколи комісії Тернопільського повітового суду про визначення розмірів земельних ділянок землевласників с. Кутківці / з № 83 по № 133/, Том 3		9 грудня 1875 14 грудня 1875				122
822	I	96				Протоколи комісії Тернопільського повітового суду про визначення розмірів земельних ділянок землевласників с. Кутківці / з № 134 по № 170/, Том 4 , останній		14 грудня 1875 18 грудня 1875				107
823	I	166				Облікові аркуші ґрунтів власників земельних ділянок с. Ладичин / з № 384 по № 436/, Том I		1889 1912				31
824	I	167				Облікові аркуші ґрунтів власників земельних ділянок с. Ладичин / з № 444 по № 482/, Том 2, останній		1884 1907				27
825	I	190				Облікові аркуші ґрунтів власників земельних ділянок с. Лучка / з № 68 по № 104/, Том I		1886 1921				41
826	I	191				Облікові аркуші ґрунтів власників земельних ділянок с. Лучка / з № 105 по № 145/, Том 2		1898 1913				40

I	!	2	!	3	!	4	!	5	!	6	!	7
827	I			192		Облікові аркуші ґрунтів власників земельних ділянок с. Лучка / з № 146 по № 255/, Том 3		1889 1913				47
828	I			193		Облікові аркуші ґрунтів власників земельних ділянок с. Лучка / з № 256 по № 307/, Том 4		1893 1913				35
829	I			194		Облікові аркуші ґрунтів власників земельних ділянок с. Лучка / з № 308 по № 332, з № 468 по № 488/, Том 5, останній		1896 1913				32
830	I			203		Протоколи комісії Тернопіль- ського повітового суду про визначення розмірів земель- них ділянок землевласників с. Мшанець		31 травня 1880 2 червня 1880				14
831	I			285		Список власників земельних ділянок с. Острів, Том 1		1859 1859				121
832	I			286		Список власників земельних ділянок с. Острів, Том 2, останній		1871 1871				149
833	I			297		Реєстр земельних ділянок с. Плєсківці		без дати				45
834	I			298		Протоколи комісії Тернопіль- ського повітового суду про визначення розмірів земельних ділянок землевласників с. Плотича / з № 1 по № 28/, Том 1		26 вересня 1876 28 вересня 1876				74
835	I			299		Протоколи комісії Тернопіль- ського повітового суду про визначення розмірів земель- них ділянок землевласників с. Плотича / з № 29 по № 62/, Том 2		28 вересня 1876 4 жовтня 1876				74

I	!	2	!	3	!	4	!	5	!	6	!	7
836	I	300				Протоколи комісії Тернопільського повітового суду про визначення розмірів земельних ділянок землевласників с. Плотича / з № 63 по № 89/, Том 3		4 жовтня 1876 6 жовтня 1876				74
837	I	301				Протоколи комісії Тернопільського повітового суду про визначення розмірів земельних ділянок землевласників с. Плотича / з № 90 по II4/, Том 4		6 жовтня 1876 10 жовтня 1876				62
838	I	302				Протоколи комісії Тернопільського повітового суду про визначення розмірів земельних ділянок землевласників с. Плотича / з № II6 по № I37/, Том 5		10 жовтня 1876 12 жовтня 1876				69
839	I	303				Протоколи комісії Тернопільського повітового суду про визначення розмірів земельних ділянок землевласників с. Плотича / з № I38 по № I81/, Том 6, останній		12 жовтня 1876 1 грудня 1876				103
840	I	316				Реєстр земельних ділянок с. Почапінці		без дати				22
841	I	317				Список власників земельних ділянок с. Романівка		1860 1860				74
842	I	330				Список власників земельних ділянок м. Тернополя, Том I		1859 1859				214
843	I	331				Список власників земельних ділянок м. Тернополя, Том 2		1859 1859				172
844	I	332				Список власників земельних ділянок м. Теонополя, Том 3 останній		1859 1859				39
845	I	348				Реєстр земельних ділянок с. Цебрів		без дати				66

I	!	2	!	3	!	4	!	5	!	6	!	7
846	I	335				Список власників земельних ділянок с. Чернихів		1871 1872				II0
847	I	336				Протоколи комісії Тернопільського повітового суду про визначення розмірів земельних ділянок землевласників с. Чернелів Руський / з № 1 по № 29/, Том 1		5 липня 1878 6 липня 1878				67
848	I	337				Протоколи комісії Тернопільського повітового суду про визначення розмірів земельних ділянок землевласників с. Чернелів Руський / з № 30 по № 55/, Том 2		6 липня 1878 9 липня 1878				52
849	I	338				Протоколи комісії Тернопільського повітового суду про визначення розмірів земельних ділянок землевласників с. Чернелів Руський / з № 56 по № 86/, Том 3		8 липня 1878 9 липня 1878				65
850	I	339				Протоколи комісії Тернопільського повітового суду про визначення розмірів земельних ділянок землевласників с. Чернелів Руський / з № 87 по № 120/, Том 4		8 липня 1878 10 липня 1878				67
851	I	340				Протоколи комісії Тернопільського повітового суду про визначення розмірів земельних ділянок землевласників с. Чернелів Руський / з № 121 по № 175/, Том 5		10 липня 1878 12 липня 1878				II0
852	I	341				Протоколи комісії Тернопільського повітового суду про визначення розмірів земельних ділянок землевласників с. Чернелів Руський / з № 176 по № 205/, Том 6		13 липня 1878 15 липня 1878				61

I	!	2	!	3	!	4	!	5	!	6	!	7
853	I	342				Протоколи комісії Тернопільського повітового суду про визначення розмірів земельних ділянок землевласників с. Чернелів-Руський / з № 206 по № 245/, Том 7		I5 липня 1878 I6 липня 1878				82
854	I	343				Протоколи комісії Тернопільського повітового суду про визначення розмірів земельних ділянок землевласників с. Чернелів-Руський / з № 246 по № 276/, Том 8		I6 липня 1878 I8 липня 1878				62
855	I	344				Протоколи комісії Тернопільського повітового суду про визначення розмірів земельних ділянок землевласників с. Чернелів-Руський / з № 277 по № 299/, Том 9, останній		I8 липня 1878 I8 липня 1878				61
856	I	334				Списки власників земельних ділянок с. Чернелів-Мазовецький		I859 I859				97
857	I	345				Списки власників земельних ділянок с. Шляхтинці, Том I		I872 I872				89
858	I	346				Списки власників земельних ділянок с. Шляхтинці, Том 2, останній		без дати				66
859	I	347				Списки власників земельних ділянок с. Янківці		I873 I873				88
860	I	329				Описання кордонів громад, які межують з м. Тернополем		I828- I829				37

I	!	2	!	3	!	4	!	5	!	6	!	7
<u>ЧОРТКІВСЬКИЙ ПОВІТ</u>												
861		2		187		Кадастрова карта с. Антонів		1878 /з 1872/				23
862		3		529		Теж, с. Антонів		1861 /з 1826/				12
863		3		65		Теж, с. Базар		1861 /з 1853/				11
864		2		29		Теж, с. Бичківці		1828				37
865		3		69		Теж, с. Бичківці		1862 /з 1856/				10
866		3		66		Теж, с. Біла		1861 /з 1827/				16
867		3		67		Теж, с. Білий Потік		1861 /з 1827/				7
868		2		28		Теж, с. Білобожниця		без дати				42
869		3		68		Теж, с. Білобожниця		1861 /з 1827/				7
870		2		188		Теж, с. Давидківці		1827, 1878 /з 1858/				63
871		3		553		Теж, с. Давидківці		1861 /з 1860/				10
872		2		188a		Теж, с. Джурин		без дати				1
873		3		554		Теж, с. Долина		1861 /з 1827/				6
874		3		556		Теж, с. Залісся		1861 /з 1827/				11

I	2	3	4	5	6	7
875	3	556а	Кадастрова карта с. Звиняч	1874		3
876	2	31	Теж, с. Калинівщина	1827		9
877	3	70	Теж, с. Калинівщина	1861 /з 1827/		8
878	2	190	Теж, с. Капустинці	1858 /з 1827/		28
879	3	558	Теж, с. Капустинці	1861 /з 1827/		5
880	3	373	Теж, с. Колиндяни	1861, 1900 /з 1827/		13
881	3	72	Теж, с. Косів	1861 /з 1828/		11
882	3	101	Теж, с. Косів	1861 /з 1828/		13
883	2	30	Теж, с. Криволука	1873		27
884	3	71	Теж, с. Криволука	1861 /з 1827/		5
885	3	559	Теж, с. Мухавка	1861, 1904 /з 1826/		8
886	3	561	Теж, с. Нагірянкa	1861 /з 1859/		8
887	3	73	Теж, с. Палашівка/Паушівка/	1861 /з 1855/		10
888	3	562	Теж, с. Полівці	1861 /з 1855		13

I	!	2	!	3	!	4	!	5	!	6	!	7
889		3		75		Кадастрова карта с. Ридодуби		I86I /з I855/		6		
890		3		74		Теж, с. Ромашівка		I86I /з I827/		8		
89I		2		I9I		Теж, с. Росохац		I859 /з I827/		6I		
892		3		563		Теж, с. Росохац		I86I /з I827/		I2		
893		3		565		Теж, с. Салівка		I86I /з I827/		8		
894		3		564		Теж, с. Свидова		I86I /з I826/		7		
895		2		I92		Теж, с. Свидова		I872		40		
896		2		32		Теж, с. Семаківці		I9I2 /з I827/		39		
897		3		76		Теж, с. Семаківці		I86I /з I827/		8		
898		3		77		Теж, с. Скородинці		I86I /з I827/		6		
899		3		78		Теж, с. Слобідка Джуринська		I86I /з I827/		6		
900		3		566		Теж, с. Сосулівка		I86I /з I827/		IO		
90I		3		567		Теж, с. Тарнавка		I862 /з I827/		4		
902		3		568		Теж, с. Угринь		I86I /з I827/		II		

I	!	2	!	3	!	4	!	5	!	6	!	7
903		3		569		Кадастрова карта с. Улашківці		1861 /з 1827/		12		
904		2		33		Теж, с. Хом"яківка		1827		3		
905		3		570		Теж, с. Хом"яківка		1861 /з 1827/		6		
906		3		571		Теж, м.Чортків з місцевістю с. Вигнанка		1861 /з 1859/		21		
907		2		193		Теж, с. Чортків Старий		1859 /з 1827/		87		
908		3		572		Теж, с. Швайківці		1861 /з 1827/		5		
909		3		573		Теж, с. Шманьківці		1861 /з 1827/		8		
910		2		194		Теж, с. Шманьківчики з місцевістю с. Струсівка		1859		29		
911		3		572a		Теж, с. Шманьківчики		1861 /з 1827/		7		
912		2		195		Теж, с. Шульганівка		1872		32		
913		3		574		Теж, с. Ягільниця Нова /Ягільниця/		1861 /з 1827/		5		
914		3		575		Теж, с. Ягільниця Стара		1861 /з 1827/		10		
915		1		349		Список власників земельних ділянок с. Антонів		1859 1859		26		
916						Описи фонду						

Літерні: № 448а, 805а


Пропущені : № 513,603.

У даний опис внесено 915 / дев'ятсот п'ятнадцять / справ

Зав. відділом

О.Бойчук

18.07.2003



У даний опис внесено 916 / дев'ятсот шість (східноукраїнський) справ, в тому числі літерні : № 448а, 805а
Пропущені : № 513,603

Нач. відділу



Н. П. ...

29.04.2014

Державний архів Тернопільської області

**Тернопільська повітова фінансова дирекція,
м.Тернопіль Галицького намісництва**

Фонд № 146

Опис № 1

справ постійного зберігання

1895-1939 роки

**(є відмітки про виправлення
виявлених помилок у 1942-1943рр.)**

Передмова
до опису №1 справ постійного зберігання за 1895-1939 роки
(є відмітки про виправлення виявлених помилок у 1942-1943рр.)
фонду № 146

Тернопільська повітова фінансова дирекція,
м.Тернопіль Галицького намісництва

Під час проведення планової роботи із звірки наявності та фізичного стану документів, що зберігаються у державному архіві Тернопільської області, виявлено необліковані документи, а саме протоколи парцеляції земель гмін Підгаєцького повіту та додатки зі змінами до них. Виявлені документи описані та внесені у фонд 146 Тернопільська повітова фінансова дирекція, м.Тернопіль Галицького намісництва.

Документи у кількості 13 справ за 1895-1939 роки (є відмітки про виправлення виявлених помилок у 1942-1943 рр.) внесені у опис справ постійного зберігання фонду.

Начальник відділу
формування НАФ та діловодства
23.04 2014р.



Т.Б.Малиміна-Базиляк

Державний архів Тернопільської області

Тернопільська повітова фінансова
дирекція, м. Тернопіль
Галицького намісництва

ЗАТВЕРДЖУЮ

Директор державного
архіву Тернопільської
області

Ю.Є.Гумен

2014р.



Фонд № 146

ОПИС 1

справ постійного зберігання

за 1895-1939 роки (є відмітки про виправлення виявлених помилок у 1942-1943рр.)

№№ з/п	Заголовок справи (тому, частини)	Крайні дати документів справи (тому, частини)	Кількість аркушів у справі (томі, частині)	Примітка
1	2	3	4	5
917	Протокол парцеляції земель гміни Багатківці Підгаєцького повіту та додатки зі змінами (є відомості по с. Воля Голуховецька)	1895р. 1938р.*	265	*є відмітка про виправлення виявлених помилок у липні 1942р.
918	Протокол парцеляції земель гміни Бенева Підгаєцького повіту та додатки зі змінами	1895р. 1938р.	172	
919	Протокол парцеляції земель гміни Бурканів Підгаєцького повіту та додатки зі змінами	1895р. 1939р.*	297	*є відмітка про виправлення виявлених помилок у липні 1942р.
920	Протокол парцеляції земель гміни Вишнівчик Підгаєцького повіту та додатки зі змінами	1895р. 1938р.	240	
921	Протокол парцеляції земель гміни Гайворонка Підгаєцького повіту та додатки зі змінами	1895р. 1937р.*	229	*є відмітка про виправлення виявлених помилок у серпні 1942р.
922	Протокол парцеляції земель гміни Гниловоди Підгаєцького повіту та додатки зі змінами	1895р. 1935р.*	179	*є відмітка про виправлення виявлених помилок у серпні 1942р.

1	2	3	4	5
923	Протокол парцеляції земель гміни Зарваниця Підгаєцького повіту та додатки зі змінами	1895р. 1935р.	159	
924	Протокол парцеляції земель гміни Золотники Підгаєцького повіту та додатки зі змінами	1895р. 1938р.	262	
925	Протокол парцеляції земель гміни Маловоди Підгаєцького повіту та додатки зі змінами	1895р. 1923р.	68	
926	Протокол парцеляції земель гміни Раковець Підгаєцького повіту та додатки зі змінами	1895р. 1938р.	192	
927	Протокол парцеляції земель гміни Соکیلники Підгаєцького повіту та додатки зі змінами	1895р. 1937р.	114	
928	Протокол парцеляції земель гміни Соколів Підгаєцького повіту та додатки зі змінами	1895р. 1937р.*	211	*є відмітка про виправлення виявлених помилок у грудні 1943р.
929	Протокол парцеляції земель гміни Соснів Підгаєцького повіту та додатки зі змінами	1895р. 1938р.	284	

До опису внесено 13 (тринадцять справ) з № 917 по № 929, у тому числі: літерні №№ -, пропущені №№ -

Начальник відділу формування
НАФ та діловодства

Т.Б.Малиміна-Базиляк


СХВАЛЕНО
Протокол засідання ЕПК
державного архіву Тернопільської області
№ 8

Прийнято на постійне зберігання 13 (тринадцять справ) з № 917 по № 929, у тому числі: літерні №№ _____, пропущені №№ _____

Разом за цим томом опису прийнято на постіне зберігання 928-929 справ з № 1 по № 929
(цифрами і словами)

у тому числі:

літерні №№ 448a, пропущені №№ 513, 603

Архівіст I категорії  О.В.Радецька
(підпис)

29 04. 2014р.

Начальник відділу зберігання,
обліку та науково-довідкового
апарату



Л.Б.Волоцого

29 04 2014р.

Передмова
до опису №1 справ постійного зберігання
за 1858- [до 1939] роки
фонду № 146
Тернопільська повітова фінансова дирекція

Під час проведення планової роботи із звірки наявності та фізичного стану документів, що зберігаються у державному архіві Тернопільської області, виявлено необліковані документи, а саме: протоколи парцеляції земель гмін, списки, фрагменти списків землевласників та інші документи. Виявлені документи описані та внесені у фонд 146 Тернопільська повітова фінансова дирекція.

Документи у кількості 18 справ за 1858- [до 1939] роки внесені у опис справ постійного зберігання фонду.

Начальник відділу
формування НАФ та діловодства

24.10. 2017р.



Т.Б.Малиміна-Базиляк

Державний архів Тернопільської області

Тернопільська повітова фінансова
дирекція, м. Тернопіль
Галицького намісництва

ЗАТВЕРДЖУЮ

Директор державного
архіву Тернопільської
області

Ф.І.Полянський

2017р.



Фонд № 146

Опис 1

справ постійного зберігання
за 1858- [до 1939р.] роки

№№ з/п	Заголовок справи (тому, частини)	Крайні дати документів справи (тому, частини)	Кількість аркушів у справі (томі, частині)	Примітка
1	2	3	4	5
930	Підсумкові відомості про розміри парцель с. Бурканів [Підгаецького ?] повіту	1938р.	179	
931	Фрагмент ґрунтової книги гміни Вишнівчик [Підгаецького ?] повіту	[До 1939р.]	41	
932	Список землевласників с.Гниловоди [Підгаецького ?] повіту	[До 1939р.]	78	
933	Протокол парцеляції земель с.Михайлівка Підгаецького повіту та додатки зі змінами	Квітень 1895р. Серпень 1943р.	79	
934	Протокол парцеляції земель с.Сапова Підгаецького повіту та додатки зі змінами до нього	Лютий 1895р. Вересень 1943р.	96	

1	2	3	4	5
935	Алфавітний перелік землевласників гміни Соколів [Підгаєцького ?] повіту	[До 1939р.]	110	
936	Список землевласників с.Соколів [Підгаєцького ?] повіту	[До 1939р.]	90	
* * * * *				
937	Протокол парцеляції земель гміни Білка-Козина* [Скалатського ?] повіту	Червень 1931р.	67	*так у документі
938	Фрагмент протоколу парцеляції земель гміни [Глібів] [Скалатського ?] повіту	[До 1939р.]	114	
939	Примірник для кадастрального управління технічно - парцеляційного проекту маєтку Кокошинці Скалатського повіту	1932р.	68	
940	Реєстр землевласників гміни с.Красне [Скалатського ?] повіту	[До і після 1939р.]	296	
941	Список землевласників с.Малі Борки [Скалатського ?] повіту	[До 1939р.]	63	
942	Список землевласників с.Новосілка Гримайлівська [Скалатського ?] повіту	[До 1939р.]	60	
943	Протокол парцеляції земель гміни Раштівці-Дубківці * [Скалатського ?] повіту, том I	1858р.	105	
944	Протокол парцеляції земель гміни Раштівці-Дубківці * [Скалатського ?] повіту, том II (останній)	1858р.	15	

1	2	3	4	5

945	Реєстр розрахунку оплати про зміну договору власності на нерухомість Тернопільського повіту за 1931 рік	1931р.	73	
946	Книга обліку сум оплати по селах Тернопільського повіту за 1931-1934 роки	1931р. 1934р.	68	*

947	Фрагмент списку землевласників с.Підлещівка Велика*	[До 1939р.]	12	*повіт, воеводство у документі не зазначені

До опису внесено 18 (вісімнадцять) з № 930 по № 947, у тому числі:

літерні №№ -,
пропущені №№ -

Начальник відділу формування
НАФ та діловодства
24.10. 2017р.



Т.Б.Малиміна-Базил'як

СХВАЛЕНО
Протокол засідання ЕПК
державного архіву Тернопільської області
24.10.2017р. № 10



Прийнято на постійне зберігання 18 (вісімнадцять) з № 930 по № 947,
у тому числі:
літерні №№ _____, пропущені №№ _____

Разом за цим томом опису прийнято на постійне зберігання 947/дев'яності
сорок сім / _____ справ з № 1 по № 947,
(цифрами / словами)

у тому числі:

літерні №№ 448a, 805a, пропущені №№ 543, 603

Заступник директора-начальник відділу
зберігання, обліку та науково-довідкового
апарату



С.Н.Найчук

Архівіст I категорії
01 11 2017р.



О.В.Радецька

Передмова

У червні 2021 року працівниками відділу формування НАФ та діловодства проведено упорядкування неописаних документів (протокол парцеляції, кадастральних карт, книг парцеляції, списків землевласників та інших) населених пунктів Тернопільського воєводства та складено опис справ постійного зберігання, до якого внесено 18 (вісімнадцять) справ за 1858-1939 роки, що долучені до фонду Тернопільська повітова фінансова дирекція Галицького намісництва (фонд №Ф-146, опис №1).

В окремих фрагментах документів, внесених в опис справ, відсутні назви населених пунктів та дати. Припущення архівістів із встановлення назв населених пунктів та дат документів визначено із врахуванням збереженої частково документної інформації у зазначених фрагментах, винесено у заголовки справ в квадратних дужках із знаком запитання, а також є відповідні посилання до заголовка справи у графі «Примітка».

Документи потребують термінової реставрації, а документи справи №965 із згасаючим текстом- оцифрування.

Головний спеціаліст відділу
формування НАФ та
діловодства

Галина МУЦ

10.06.2021

Державний архів
Тернопільської області

Тернопільська повітова
фінансова дирекція
Галицького намісництва

ЗАТВЕРДЖУЮ
Директор державного архіву
Тернопільської області
_____ Федір ПОЛЯНСЬКИЙ
«__» _____ 2021 р.

ФОНД №Ф-146

ОПИС №1 справ постійного зберігання за 1858-1939 роки


№ з/п	Заголовок справи (тому, частини)	Крайні дати документів справи (тому, частини)	Кількість аркушів у справі (томі, часині)	Примітка
1	2	3	4	5
948	Документи (схеми, протокол, відомості та інші) про розміри земельних ділянок гмін Товсте і Лежанівка Скалатського повіту для кадастарального відлілу Скалатського фінасового управління	1937 р. 1939 р.	202	
949	Протокол парцеляції та фрагмент книги парцеляції гміни Кокошинці [Скалатського?] повіту ** за 1858 рік*	1858 р.	76	*німецькою мовою ** в документі не зазначена назва повіту
950	Фрагменти кадастральної карти гміни Бурканів Підгаєцького повіту за 1912 рік	1912 р.	11	
951	Фрагменти кадастральної карти гміни Гниловоди Підгаєцького повіту за 1876 рік	1876 р. 1877 р.	18	
952	Фрагменти кадастральної карти гміни Сокільники [Підгаєцького повіту]* з місцевістю Пантелиха [Теребовлянського повіту?]* за 1875 рік	1875 р. 1876 р.	25	*в документі на зазначена назва повітів

1	2	3	4	5
953	Фрагменти кадастральної карти гміни Соколів Підгаєцького повіту за 1875 рік	1875 р. 1876 р.	18	
954	Книга парцеляції та суми сплати земельного податку гміни Вікно Скалатського повіту за [1883 рік?]	[1883 р.]	128	
955	Книга парцеляції та суми сплати земельного податку гміни Паївка Скалатського повіту за [1925 рік?]	[1925 рік?]	53	
956	Книга парцеляції та суми сплати земельного податку гміни Товсте Скалатського повіту за [1925 рік?]	[1925 рік?]	227	
957	Фрагменти книги парцеляції та суми сплати земельного податку населених пунктів колишнього [Тернопільського воєводства?]*, том 1	[До 1939 р.?]	10	*населені пункти не зазначені
958	Фрагменти книги парцеляції та суми сплати земельного податку населених пунктів колишнього [Тернопільського воєводства?]*, том 2 (останній)	[До 1939 р.?]	12	*населені пункти не зазначені
959	Фрагменти книг обліку земель населених пунктів колишнього [Тернопільського воєводства?]* до 1939 року	[До 1939 р.?]	53	*населені пункти не зазначені
960	Список землевласників гміни Малі Бірки Скалатського повіту	[До 1939 р.?]	101	
961	Список землевласників гміни [Соснів? Підгаєцького повіту?]*	[До 1939 р.?]	71	*в документі не зазначена назва повіту
962	Фрагмент списку землевласників населених пунктів колишнього [Тернопільського воєводства?]*, том 1	[До 1939 р.?]	58	*населені пункти не зазначені
963	Фрагмент списку землевласників населених пунктів колишнього [Тернопільського воєводства?]*, том 2	[До 1939 р.?]	20	*населені пункти не зазначені
964	Фрагмент списку землевласників населених пунктів колишнього [Тернопільського воєводства?]*, том 3 (останній)	[До 1939 р.?]	40	*населені пункти не зазначені

1	2	3	4	5
965	Фрагмент топографічних відомостей населених пунктів колишнього Тернопільського воєводства?]*	[До 1939 р.]	13	*населені пункти не зазначені

До опису внесено 18 (вісімнадцять) справ з № 948 по №965, у тому числі:
літерні номери _____
пропущені номери _____

Головний спеціаліст
відділу формування НАФ
та діловодства



Галина МУЦ

11.06.2021

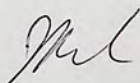
СХВАЛЕНО

Протокол засідання ЕПК
державного архіву
Тернопільської області

18.06.2021 № 4

Прийнято державне зберігання за даним описом 18 (вісімнадцять) справ з №948 по №965.

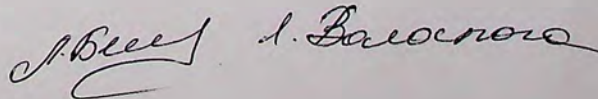
Архівіст I-ої категорії відділу
зберігання, обліку
та довідкового апарату



Надія ЯРОШЕВСЬКА

Всього до даного опису внесено
966 (дев'яносто шість) справ з н1- 965, в тому числі:
літерні н: 448а, 805а, 590а
процесні н: 513, 603

Заст. начальника
відділу зберігання
та ДА


 І. Балон

14.07.2021 р.

Передмова (доповнення)

У 2023 році фонд № 146, опис №1 доповнено книгою обліку сплати дорожнього податку громади с. Токи колишнього Збараського повіту (сучасний Тернопільський район) за 1935-1936 роки, наданою для упорядкування відділом зберігання, обліку та довідкового апарату державного архіву Тернопільської області.

Головний спеціаліст



Галина МУЦ

04.07.2023 р.

Державний архів
Тернопільської області

ЗАТВЕРДЖУЮ
Заступник директора-
начальник відділу інформації
та використання документів
державного архіву

Тернопільської області

Марія КУЛИК

«25» 07 2023 р.



Тернопільська повітова
фінансова дирекція
Галицького намісництва

ФОНД № 146
ОПИС №1
справ постійного зберігання за 1935-1936 роки

№ з/п	Заголовок справи (тому, частини)	Крайні дати документів справи (тому, частини)	Кількість аркушів у справі (томі, часині)	Примітка
1	2	3	4	5
966	Книга обліку сплати дорожнього податку громади с. Токи колишнього Збаразького повіту (сучасний Тернопільський район) за 1935-1936 роки	1935-1936 рр.	21	

До опису внесена 1 (одна) справа № 966

Головний спеціаліст
відділу формування НАФ
та діловодства
04.07.2023

Галина МУЦ

СХВАЛЕНО
Протокол засідання ЕПК
державного архіву
Тернопільської області

21.04.2023, № 2



Прийнята державне зберігання за даним описом 1 (одна) справа № 966.

Архівіст I-ої категорії відділу
зберігання, обліку
та довідкового апарату

Тарас ШАЙНЮК

Дев. збокс

Всього до даного опису
примієного 967 (дев'яносто шістьдесять
сім) сирів з н 1-966, в тому
числі: літерки N: 448a, 805a, 590a
пропущені N: 513, 603

Засей. кая. Вигідей
зберігання. обліку Л.Вейс Я. Волошино
та ДА
15.08.2023

Всього до опису включено 968
(дев'яносто шістьдесять вісім) сирів
з н 1-966, в тому числі:
літерки N 448a, 636a, 805a,
590a; пропущені N 513, 603.

Засей. кая. Вигідей
зберігання, обліку Л.Вейс Я. Волошино
та ДА
03.01.2024