

За реєстром № 75, екз. 1-й

ДЕРЖАВНИЙ АРХІВ ТЕРНОПІЛЬСЬКОЇ ОБЛАСТІ

ДЕЛО №

**Тернопільське  
повітове фінансове  
управління  
м. Тернопіль  
Тернопільського  
воєводства**

Начало \_\_\_\_\_ 19\_\_ г.

Окончено \_\_\_\_\_ 19\_\_ г.

\_\_\_\_\_ ЛИСТЫ

Фонд № 31

Опис № 2

Крайні роки 1936-1942

Затверджую  
Директор Держархіву  
Тернопільської області  
Б.Хаварівський

*Б.Хаварівський*



Фонд № 31

Опис 2

справ постійного зберігання  
за 1919- 1942 роки

№ з/п	Заголовок справи	Крайні дати	Кількість аркушів	Примітка
1	2	3	4	5
1	Список землевласників с. Буцнів Тернопільського повіту		140	
2	Список землевласників с. Буцнів Тернопільського повіту		239	
3	Список землевласників с. Буцнів Тернопільського повіту		195	
4	Зведені відомості про кількість землі по окремих ділянках с.Буцнів		94	
5	Облікові картки земельних володінь с. Буцнів Тернопільського повіту		6	
6	Облікові картки земельних володінь с. Буцнів Тернопільського повіту на А-Б том 1		70	
7	Те ж на Б том 2		76	
8	Те ж том 3 на Б		66	

1	2	3	4	5
9	Те ж том 1 на В		63	
10	Те ж том 2 на В		42	
11	Те ж том 1 на Г		71	
12	Те ж том 2 на Г		81	
13	Те ж том 1 на Д		58	
14	Те ж том 2 на Д		54	
15	Те ж том 3 на З-І		42	
16	Те ж том 1 на К		82	
17	Те ж том 2 на К		78	
18	Те ж том 3 на К		73	
19	Те ж том 4 на К		81	
20	Те ж том 5 на К		94	
21	Те ж том 6 на К		88	
22	Те ж том 7 на К		76	
23	Те ж том 8 на К		70	
24	Те ж том 9 на К		69	
25	Те ж том на Л		58	
26	Те ж том 1 на М		64	
27	Те ж том 2 на М		66	
28	Те ж том 3 на М		56	
29	Те ж том на Н-О		72	

1	2	3	4	5
30	Те ж том 1 на П		71	
31	Те ж том 2 на П		67	
32	Те ж том 3 на П		62	
33	Те ж том 1 на Р		48	
34	Те ж том 2 на Р		49	
35	Те ж том 1 на С		56	
36	Те ж том 2 на С		58	
37	Те ж том на Т-Ф		34	
38	Те ж том 1 на Х		50	
39	Те ж том 2 на Х		52	
40	Те ж том Е-Ч		44	
41	Те ж том на Ш		36	
42	Те ж том 1 на Я		52	
43	Те ж том 2 на Я		54	
44	Список землевласників с. Велика Березовиця Тернопільського повіту		156	
45	Облікові картки громадських земельних володінь с.Велика Березовиця Тернопільського повіту		14	
46	Облікові картки земельних володінь жителів с.Велика Березовиця Тернопільського повіту на А-Б том 1		150	

1	2	3	4	5
47	Те ж том 1 на Б		124	
48	Те ж том 1 на В		125	
49	Те ж том 2 на В		112	
50	Те ж том 1 на Г		87	
51	Те ж том 2 на Г		78	
52	Те ж том 1 на Д		101	
53	Те ж том 2 на Д		85	
54	Те ж том на Ж і З		100	
55	Те ж том на І		65	
56	Те ж том 1 на К		110	
57	Те ж том 2 на К		125	
58	Те ж том 3 на К		100	
59	Те ж том 4 на К		106	
60	Те ж том на Л		71	
61	Те ж том на М		117	
62	Те ж том на Н		64	
63	Те ж том на О		91	
64	Те ж том 1 на П		90	
65	Те ж том 2 на П		97	
66	Те ж том 3 на П		86	
67	Те ж том 4 на П		98	

1	2	3	4	5
68	Те ж том на Р		54	
69	Те ж том 1 на С		88	
70	Те ж том 2 на С		96	
71	Те ж том 3 на С		108	
72	Те ж том 4 на С		70	
73	Те ж том на Ф, Т		80	
74	Те ж том на У і Ф		110	
75	Те ж том на Х і Ч		60	
76	Те ж том на Ш		58	
77	Те ж том на Я		85	
78	Статистичні відомості про кількість і розміри земельних володінь с. Великий Глибочок Тернопільського повіту		101	
79	Списки землевласників с. Велика Лука Тернопільського повіту		31	
80	Списки землевласників с. Велика Лука Тернопільського повіту		233	
81	Облікові картки громадських земельних володінь с. Велика Лука Тернопільського повіту		31	
82	Облікові картки земельних володінь жителів с. Велика Лука Тернопільського повіту. Том 1 на А і Б		80	

1	2	3	4	5
83	Те ж том 2 на Б		66	
84	Те ж том 3 на Б		91	
85	Те ж том 4 на Б		87	
86	Те ж том 5 на Б		94	
87	Те ж том на В		77	
88	Те ж том 1 на Г		58	
89	Те ж том 2 на Г		62	
90	Те ж том 3 на Г		76	
91	Те ж том 4 на Г		63	
92	Те ж том на Д і Ж		69	
93	Те ж том 1 на З		51	
94	Те ж том 2 на З		67	
95	Те ж том на З і І		74	
95a	Те ж том 1 на К		61	
96	Те ж том 2 на К		72	
97	Те ж том 3 на К		58	
98	Те ж том 4 на К		70	
99	Те ж том 5 на К		59	
100	Те ж том 6 на К		68	
101	Те ж том 7 на К		48	
102	Те ж том 1 на Л		64	

1	2	3	4	5
103	Те ж том 2 на Л		62	
104	Те ж том 3 на Л		69	
105	Те ж том 1 на М		50	
106	Те ж том 2 на М		56	
107	Те ж том на Н		31	
108	Те ж том на О		75	
109	Те ж том на П		70	
110	Те ж том на Р		70	
111	Те ж том 1 на С		73	
112	Те ж том 2 на С		62	
113	Те ж том на Т		60	
114	Те ж том на У		40	
115	Те ж том 1 на Ф		33	
116	Те ж том 2 на Ф		37	
117	Те ж том на Х і Ч		80	
118	Те ж том на Ш		88	
119	Те ж том на Ю		82	
120	Те ж том на Я		21	
121	Списки землевласників с. Веселівка Тернопільського повіту		61	



1	2	3	4	5
122	Списки землевласників с. Веселівка Тернопільського повіту		51	
123	Облікові картки громадських земельних володінь с.Веселівка Тернопільського повіту		8	
124	Облікові картки земельних володінь жителів с.Веселівка Тернопільського повіту		60	
125	Те ж том на В-З		68	
126	Те ж том на І-М		50	
127	Те ж том на Н –С		64	
128	Те ж том Т-Я		60	
129	Списки землевласників с.Воля Мазовецька Тернопільського повіту		26	
130	Те ж		34	
131	Те ж		92	
132	Облікові картки громадських земельних володінь с.Воля Мазовецька Тернопільського повіту		5	
133	Облікові картки земельних володінь жителів с.Воля Мазовецька Тернопільського повіту на А-В		81	
134	Те ж том 1 на Г		69	

1	2	3	4	5
135	Те ж том 2 на Г		39	
136	Те ж на Д		38	
137	Те ж на З		57	
138	Те ж на К		101	
139	Те ж на Л		51	
140	Те ж на М		93	
141	Те ж на Н-О		89	
142	Те ж на П-Р		66	
143	Те ж том 1 на С		71	
144	Те ж том 2 на С		95	
145	Те ж том 3 на С		43	
146	Те ж на Т		99	
147	Те ж на Ф-Х		54	
148	Те ж на Е-Ч		65	
149	Те ж на Ш		54	
150	Те ж том 1 на Я		60	
151	Те ж том 2 на Я		64	
152	Статистичні відомості про кількість і розміри земельних володінь с. Гладки Тернопільського повіту		47	

1	2	3	4	5
153	Статистичні відомості про кількість і розміри земельних володінь с. Довжанка Тернопільського повіту		42	
154	Статистичні відомості про кількість і розміри земельних володінь с. Дубівці Тернопільського повіту		22	
155	Статистичні відомості про кількість і розміри земельних володінь с. Йосипівці Тернопільського повіту		51	
156	Списки землевласників с. Конопківка Тернопільського повіту		62	
157	Те ж		50	
158	Облікові картки громадських земельних володінь с. Конопківка Тернопільського повіту		17	
159	Облікові картки земельних володінь жителів с. Конопківка Тернопільського повіту на А-Б		68	
160	Те ж на В		27	
161	Те ж на Г том 1		52	
162	Те ж на Г том 2		48	
163	Те ж на Д		84	
164	Те ж на З-І		34	
165	Те ж на К		100	

1	2	3	4	5
166	Те ж на Л-Н		40	
167	Те ж на О		49	
168	Те ж на П-С		60	
169	Те ж на Т-Ф		56	
170	Те ж на Х-Ч		41	
171	Те ж на Ш		56	
172	Те ж на Ю-Я		20	
173	Статистичні відомості про кількість і розміри земельних володінь с.Красівці Тернопільського повіту		30	
174	Список землевласників с.Кривки Тернопільського повіту		26	
175	Те ж		69	
176	Те ж		26	
177	Те ж		6	
178	Облікові картки земельних володінь жителів с. Кривки Тернопільського повіту на Б-В		48	
179	Те ж на Г-Д		89	
180	Те ж на Ж-І		56	
181	Те ж на К		54	
182	Те ж на Л-П		55	

1	2	3	4	5
183	Те ж на Р-С		66	
184	Те ж на Т-Я		66	
185	Список землевласників с. Купчинці Тернопільського повіту		161	
186	Те ж		137	
187	Те ж		274	
188	Списки землевласників с.Купчинці Тернопільського повіту. Том 1		81	
189	Те ж том 2		99	
190	Облікові картки громадських земельних володінь с.Купчинці Тернопільського повіту		31	
191	Облікові картки земельних володінь жителів с.Купчинці Тернопільського повіту на А		24	
192	Те ж том 1 на Б		70	
193	Те ж том 2 на Б		72	
194	Те ж том 3 на Б		62	
195	Те ж том 4 на Б		51	
196	Те ж том 5 на Б		64	
197	Те ж том 6 на Б		54	
198	Те ж том 7 на Б		64	
199	Те ж том 8 на Б		84	

1	2	3	4	5
200	Те ж том 9 на Б		70	
201	Те ж том 10 на Б		48	
202	Те ж на В том 1		72	
203	Те ж на В том 2		66	
204	Те ж на В том 3		66	
205	Те ж на Г том 1		62	
206	Те ж на Г том 2		58	
207	Те ж на Г том 3		62	
208	Те ж на Г том 4		62	
209	Те ж на Г том 5		64	
210	Те ж на Г том 6		52	
211	Те ж на Д том 1		73	
212	Те ж на Д том 2		68	
213	Те ж на Д том 3		74	
214	Те ж на Д том 4		72	
215	Те ж на Д том 5		97	
216	Те ж на Е-Ж		34	
217	Те ж на З том 1		86	
218	Те ж на З том 2		73	
219	Те ж на К том 1		74	
221	Те ж на К том 2		83	

1	2	3	4	5
222	Те ж на К том 3		64	
223	Те ж на К том 4		64	
224	Те ж на К том 5		64	
225	Те ж на К том 6		64	
226	Те ж на К том 7		57	
227	Те ж на К том 8		62	
228	Те ж на К том 9		70	
229	Те ж на К том 10		48	
230	Те ж на К том 11		59	
231	Те ж на К том 12		63	
232	Те ж на К том 13		66	
233	Те ж на К том 14		70	
234	Те ж на К том 15		62	
235	Те ж на К том 16		63	
236	Те ж на Л том 1		80	
237	Те ж на Л том 2		78	
238	Те ж на Л том 3		78	
239	Те ж на М том 1		66	
240	Те ж на М том 2		69	
241	Те ж на М том 3		61	
242	Те ж на М том 4		78	

1	2	3	4	5
243	Те ж на М том 5		63	
244	Те ж на Н		24	
245	Те ж на О том 1		96	
246	Те ж на О том 2		78	
247	Те ж на П том 1		68	
248	Те ж на П том 2		66	
249	Те ж на П том 3		58	
250	Те ж на П том 4		64	
251	Те ж на П том 5		66	
252	Те ж на П том 6		60	
253	Те ж на П том 7		66	
254	Те ж на П том 8		76	
255	Те ж на П том 9		58	
256	Те ж на П том 10		62	
257	Те ж на П том 11		63	
258	Те ж на П том 12		56	
259	Те ж на П том 13		60	
260	Те ж на Р том 1		61	
261	Те ж на Р том 2		66	
262	Те ж на Р том 3		58	
263	Те ж на Р том 4		64	



1	2	3	4	5
264	Те ж на С том 1		50	
265	Те ж на С том 2		48	
266	Те ж на С том 3		60	
267	Те ж на С том 4		59	
268	Те ж на С том 5		44	
269	Те ж на С том 6		60	
270	Те ж на С том 7		61	
271	Те ж на С том 8		45	
272	Те ж на С том 9		72	
273	Те ж том на Т-У		58	
274	Те ж на Ф том 1		62	
275	Те ж на Ф том 2		47	
276	Те ж на Ф том 3		46	
277	Те ж на Ф том 4		54	
278	Те ж на Х том 1		60	
279	Те ж на Х том 2		52	
280	Те ж на Ц том 1		44	
281	Те ж на Ц том 2		36	
282	Те ж на Ч том 1		68	
283	Те ж на Ч том 2		66	
284	Те ж на Ш том 1		66	

1	2	3	4	5
285	Те ж на III том 2		70	
286	Те ж на III том 3		60	
287	Те ж на Ю		20	
288	Те ж на Я том 1		67	
289	Те ж на Я том 2		60	
290	Статистичні відомості про кількість і розміри земельних володінь с.Курники Тернопільського повіту		16	
291	Статистичні відомості про кількість і розміри земельних володінь с.Кутківці Тернопільського повіту		36	
292	Списки землевласників с. Ладичин Тернопільського повіту		125	
293	Те ж		82	
294	Те ж		55	
295	Те ж том 1		85	
296	Те ж том 2		93	
297	Те ж том 3		69	
298	Те ж том 4		72	
299	Облікові картки громадських земельних володінь с.Ладичин Тернопільського повіту		59	

1	2	3	4	5
300	Облікові картки земельних володінь жителів с. Ладичин Тернопільського повіту на А		29	
301	Те ж на Б том 1		81	
302	Те ж на Б том 2		70	
303	Те ж на Б том 3		73	
304	Те ж на Б том 4		72	
305	Те ж на Б том 5		97	
306	Те ж на В		68	
307	Те ж на Г том 1		73	
308	Те ж на Г том 2		61	
309	Те ж на Г том 3		71	
310	Те ж на Г том 4		74	
311	Те ж на Г том 5		72	
312	Те ж на Г том 6		63	
313	Те ж на Г том 7		67	
314	Те ж на Г том 8		58	
315	Те ж на Г том 9		56	
316	Те ж на Г том 10		58	
317	Те ж на Д том 1		69	
318	Те ж на Д том 2		64	
319	Те ж на Д том 3		68	

1	2	3	4	5
320	Те ж на Д том 4		55	
321	Те ж на З том 1		53	
322	Те ж на З том 2		63	
323	Те ж на З том 3		60	
324	Те ж на I		46	
325	Те ж на К том 1		76	
326	Те ж на К том 2		72	
327	Те ж на К том 3		59	
328	Те ж на К том 4		79	
329	Те ж на К том 5		55	
330	Те ж на К том 6		65	
331	Те ж на К том 7		60	
332	Те ж на Л		109	
333	Те ж на М том 1		61	
334	Те ж на М том 2		59	
335	Те ж на М том 3		59	
336	Те ж на М том 4		61	
337	Те ж на М том 5		63	
338	Те ж на Н		72	
339	Те ж на О		104	
340	Те ж на П том 1		65	

1	2	3	4	5
341	Те ж на П том 2		56	
342	Те ж на Р		65	
343	Те ж на С том 1		72	
344	Те ж на С том 2		59	
345	Те ж на С том 3		67	
346	Те ж на С том 4		59	
347	Те ж на С том 5		63	
348	Те ж на Т том 1		73	
349	Те ж на Т-У том 2		71	
350	Те ж на Ф том 1		67	
351	Те ж на Ф том 2		88	
352	Те ж на Х		43	
353	Те ж на Ц		66	
354	Те ж на Ч том 1		51	
355	Те ж на Ч том 2		50	
356	Те ж на Ч том 3		52	
357	Те ж на Ш том 1		84	
358	Те ж на Ш том 2		56	
359	Те ж на Ш том 3		74	
360	Те ж на Ш том 4		54	
361	Те ж на Ю		25	

1	2	3	4	5
362	Те ж на Я том 1		66	
363	Те ж на Я том 2		55	
364	Те ж на Я том 3		58	
365	Списки землевласників с.Лучка Тернопільського повіту		49	
366	Те ж		154	
367	Облікові картки громадських земельних володінь с. Лучка Тернопільського повіту		25	
368	Облікові картки земельних володінь жителів с.Лучка Тернопільського повіту на А		32	
369	Те ж на Б том 1		48	
370	Те ж на Б том 2		42	
371	Те ж на В		38	
372	Те ж на Г том 1		50	
373	Те ж на Г том 2		47	
374	Те ж на Г том 3		53	
375	Те ж на Г том 4		66	
376	Те ж на Д том 1		70	
377	Те ж на Д том 2		62	
378	Те ж на Д том 3		60	
379	Те ж на Ж-3		83	

1	2	3	4	5
380	Те ж на К том 1		54	
381	Те ж на К том 2		47	
382	Те ж на Л		39	
383	Те ж на М-Н		83	
384	Те ж на О том 1		90	
385	Те ж на О том 2		64	
386	Те ж на П том 1		58	
387	Те ж на П – Р том 2		61	
388	Те ж на С том 1		62	
389	Те ж на С том 2		74	
390	Те ж на Т том 1		45	
391	Те ж на Т том 2		58	
392	Те ж на Т том 3		50	
393	Те ж на Ф-Ч		48	
394	Те ж на Ш-Я		86	
394	Те ж, с.Лука № 73-319		71	
а				
395	Список землевласників с.Людвіківка Тернопільського повіту		108	
396	Те ж		136	
397	Облікові картки громадських земельних володінь с.Людвіків ка Тернопільського повіту		8	

1	2	3	4	5
398	Облікові картки земельних володінь жителів с.Людвіківка Тернопільського повіту на А-Б том 1		66	
399	Те ж на Б том 2		69	
400	Те ж на В-Д		62	
401	Те ж на З-К		48	
402	Те ж на Л-М		84	
403	Те ж на Н-С		60	
404	Те ж на Т-Ц		67	
405	Те ж на Ч-Я		74	
406	Списки землевласників с.Микулинці Тернопільського повіту		72	
406 а	Те ж		45	
407	Облікові картки громадських земельних володінь с. Микулинці Тернопільського повіту		25	
408	Списки землевласників с.Микулинці Тернопільського повіту. Том 1		69	
409	Те ж том 2		50	
410	Те ж том 3			
411	Те ж том 4		71	



1	2	3	4	5
412	Облікові картки земельних- володінь жителів с. Микулинці Тернопільського повіту на А-Б		82	
413	Те ж том на В		22	
414	Те ж том на Г		78	
415	Те ж том на Д		53	
416	Те ж том на І		38	
417	Те ж том на К том 1		57	
418	Те ж том на К том 2		80	
419	Те ж том на Л		50	
420	Те ж том на М		99	
421	Те ж том на Н-П		53	
422	Те ж том на Р		48	
423	Те ж том на С		77	
424	Те ж том на Т-У		33	
425	Те ж том на Ф-Х		43	
426	Те ж том на Ц-Я		71	
427	Списки землевласників с.Мишковичі Тернопільського повіту		107	
428	Те ж		200	
429	Облікові картки громадських земельних володінь с.Мишкови чі Тернопільського повіту		50	

1	2	3	4	5
430	Облікові картки земельних володінь жителів с.Мишковичі Тернопільського повіту на Б том 1		34	
431	Те ж на Б том 2		46	
432	Те ж на В-Г		63	
433	Те ж на Д		56	
434	Те ж на З-К		78	
435	Те ж на Л		77	
436	Те ж на М-П		87	
437	Те ж на Р-У		61	
438	Те ж на Ф-Ч		60	
439	Те ж на Ш-Я		32	
440	Список землевласників с.Настасів Тернопільського повіту		206	
441	Облікові картки громадських земельних володінь жителів с.Настасів Тернопільського повіту		37	
442	Список землевласників с.Настасів Тернопільського повіту том 1		153	
443	Те ж том 2 і останній		216	
444	Облікові картки земельних володінь жителів с.Настасів Тернопільського повіту на А		35	

1	2	3	4	5
445	Те ж на Б том 1		74	
446	Те ж на Б том 2		72	
447	Те ж на В том 1		62	
448	Те ж на В том 2		42	
449	Те ж на Г том 1		65	
450	Те ж на Г том 2		61	
451	Те ж на Д том 1		72	
452	Те ж на Д том 2		57	
453	Те ж на Ж-І		82	
454	Те ж на К том 1		60	
455	Те ж на К том 2		65	
456	Те ж на К том 3		50	
457	Те ж на Л		60	
458	Те ж на М том 1		55	
459	Те ж на М том 2		46	
460	Те ж на Н-О		45	
461	Те ж на П том 1		57	
462	Те ж на П том 2		57	
463	Те ж на Р		48	
464	Те ж на С том 1		62	
465	Те ж на С том 2		55	

1	2	3	4	5
466	Те ж на Т-Ф		65	
467	Те ж на Х-Ч		74	
468	Те ж на Ш		50	
469	Те ж на Ю-Я		52	
470	Список землевласників с.Острів Тернопільського повіту		84	
471	Те ж		74	
472	Те ж		129	
473	Те ж		22	
474	Облікові картки громадських земельних володінь с.Острів Тернопільського повіту		4	
475	Облікові картки земельних володінь жителів с.Острів Тернопільського повіту на А-Л		45	
476	Те ж на М-Я		39	
477	Списки землевласників с.Петриків Тернопільського повіту		125	
478	Те ж		87	
479	Облікові картки громадських земельних володінь с.Петриків Тернопільського повіту		21	
480	Облікові картки земельних во лодінь жителів с.Петриків Тер нопільського повіту на Б том 1		56	

1	2	3	4	5
481	Те ж на Б том 2		79	
482	Те ж на Б том 3		68	
483	Те ж на В		76	
484	Те ж на Г		52	
485	Те ж на Д		76	
486	Те ж на З том 1		60	
487	Те ж на З-І		38	
488	Те ж на К том 1		66	
489	Те ж на К том 2		74	
490	Те ж на Л том 1		69	
491	Те ж на Л том 2		61	
492	Те ж на Л том 3		48	
493	Те ж на М том 1		70	
494	Те ж на М том 2		63	
495	Те ж на М том 3		66	
496	Те ж на М том 4		72	
497	Те ж на Н том 1		48	
498	Те ж на Н том 2		52	
499	Те ж на О		41	
500	Те ж на П том 1		70	
501	Те ж на П том 2		74	

1	2	3	4	5
502	Те ж на Р-С том 1		80	
503	Те ж на С том 2		88	
504	Те ж на Т		46	
505	Те ж на У-Ч		58	
506	Те ж на Ш-Я		62	
507	Список землевласників с.Чортория Тернопільського повіту		30	
508	Облікові картки громадських земельних володінь с.Чортория Тернопільського повіту		16	
509	Облікові картки громадських земельних володінь с.Чортория Тернопільського повіту на А-Б		112	
510	Те ж на В		138	
511	Те ж на Г		91	
512	Те ж на Д		53	
513	Те ж на З-І		28	
514	Те ж на К		91	
515	Те ж на Л-Н		60	
516	Те ж на О том 1		84	
517	Те ж на О том 2		80	
518	Те ж на П		54	
519	Те ж на Р-С		47	

1	2	3	4	5
520	Те ж на Т		76	
521	Те ж на Ф		103	
522	Те ж на Х-Я		56	
523	Статистичні відомості про кількість і розміри земельних володінь с.Чернихів Тернопільського повіту		78	
524	Облікові картки земельних володінь жителів с.Юзефівка Тернопільського повіту на Б том 1	1939-1942 роки	57	
525	Те ж на В том 2	1936-1942 роки	87	
526	Те ж на Г том 3	1936-1942 роки	87	
527	Те ж на Д-З-І том 4	1936-1942 роки	55	
528	Те ж на К том 5	1936-1942 роки	51	
529	Те ж на К том 6	1936-1942 роки	58	
530	Те ж на К том 7	1936-1942 роки	59	
531	Те ж на Л-М том 8	1936-1942 роки	58	
532	Те ж на О том 9	1936 рік	43	
533	Те ж на П том 10	1936-1942 роки	32	
534	Те ж на Р том 11	1938-1942 роки	69	
535	Те ж на С том 12	1936-1942 роки	84	
536	Те ж на У-Ф-Х-Ч том 13	1936-1938 роки	56	
537	Те ж на Ц-Ш-Я том 14	1936-1942 роки	47	

1	2	3	4	5
538	Те ж на Я том 15 і останній	1936-1942 роки	48	
539	Облікові картки земельних володінь римо і греко-католицьких парафій і громадських організацій	1936-1942 роки	12	
540	Списки жителів с.Юзефівка Тернопільського повіту з вказанням кількості землі	1936-1942 роки	116	

В даний опис внесено 540 (п'ятьсот сорок) одиниць зберігання

Друкувала та удосконалювала провідний спеціаліст С.Найчук  
5 вересня 2005 рік

Лінійності: 95а, 394а, 406а,

Фотодуплікати: № 220

В даній описі введено 542  
(п'ятьсот сорок дві) одиниць.

17.03.2014

Миколая С.Велес -




**Передмова  
до опису №2  
справ постійного зберігання  
фонду № 31**

Під час проведення архівістами планової роботи із звірки наявності та фізичного стану документів, що зберігаються у державному архіві Тернопільської області, виявлено необлікований документ, а саме: реєстр жителів гміни Домаморич Тернопільського повіту.

Виявлений документ описаний та внесений у фонд Тернопільське повітове фінансове управління, опис 2 (спр.541).

Начальник відділу  
формування НАФ та діловодства  
24.10 2017р.



Т.Б.Малиміна-Базиляк

Державний архів Тернопільської області

Тернопільська повітове фінансове управління, м. Тернопіль  
Тернопільського воєводства

Фонд № 31  
ОПИС 2  
справ постійного зберігання  
[до 1939р.]

ЗАТВЕРДЖУЮ

Директор державного архіву Тернопільської області

Ф.І.Полянський

2017р.



№№ з/п	Заголовок справи (тому, частини)	Крайні дати документів справи (тому, частини)	Кількість аркушів у справі (томі, частині)	Примітка
1	2	3	4	5
541	Реєстр жителів гміни Домаморич Тернопільського повіту	[До 1939р.]	189	

До опису внесено 1 (одну) справу № 541

Начальник відділу формування НАФ та діловодства  
24.10.2017р.

Т.Б.Малиміна-Базиляк

СХВАЛЕНО

Протокол засідання ЕПК  
державного архіву Тернопільської області


24.10.2017р. № 10


Прийнято на постійне зберігання 1 (одну) справу

з № 541 по № \_\_\_\_\_, у тому числі:  
літерні №№ \_\_\_\_\_, пропущені №№ \_\_\_\_\_.

Разом за цим описом прийнято на постійне зберігання 543  
(реєстр софок Гми) справи

з № 1 по № 541, у тому числі:  
літерні №№ 95а, 394а, 406а, пропущені №№ 220 -

Заступник директора-начальник відділу  
зберігання, обліку та довідкового апарату  С.Н.Найчук

Архівіст I категорії відділу зберігання,  
обліку та довідкового апарату  О.В.Радецька

« 01 » 11 2017р.